





M 1: 10 000

Skaitmeninis ortofotografinis pagrindas ORT10LT  
© Valstybinė žemės tarnyba, 1996 – 2003 m.

-  esama SAZ 1 (griežto režimo) juosta (vandenvietės teritorija)
-  SAZ 2 juosta
-  SAZ 3 juostos 3b sektorius
-  potencialūs taršos objektai

## Eišiškių miesto vandenvietės sanitarinės apsaugos zonos žemėlapis