



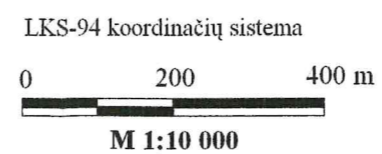


Skaitmeninis ortofotografinis pagrindas ORT10LT © Valstybinė žemės tarnyba

SUTARTINIAI ŽENKLAI

-  gavybos gręžinys
-  esama SAZ griežto režimo juosta (vandenvietės teritorija)
-  SAZ 2-oji juosta
-  SAZ 3-iosios juostos 3b sektorius



2 grafinis priedas

Vilniaus miesto Salininkų vandenvietės sanitarinės apsaugos zonos 3-iosios juostos žemėlapis

UAB "Vilniaus hidrogeologija", 2008 m.