LIETUVOS RESPUBLIKOS APLINKOS MINISTRAS

ĮSAKYMAS
DĖL VILNIAUS R. SAV. BUIVYDIŠKIŲ, AVIŽIENIŲ IR RIEŠĖS, MAŽOSIOS IR DIDŽIOSIOS RIEŠĖS VANDENS TIEKIMO IR NUOTEKŲ TINKLŲ APSAUGOS ZONŲ PLANO PATVIRTINIMO

2023 m. d. Nr.
Vilnius

Vadovaudamasis Lietuvos Respublikos specialiųjų žemės naudojimo sąlygų įstatymo 6 straipsnio 1 dalies 6 punktu, 141 straipsnio 3 dalimi, įgyvendindamas Lietuvos Respublikos Vyriausybės 2019 m. gruodžio 11 d. nutarimo Nr. 1248 „Dėl Lietuvos Respublikos specialiųjų žemės naudojimo sąlygų įstatymo įgyvendinimo“ 2.1 papunktį, vykdydamas Vandens tiekimo ir nuotekų, paviršinių nuotekų tvarkymo infrastruktūros, požeminio vandens vandenviečių, meteorologinių stebėjimų aikštelių, meteorologinių radiolokatorių, vandens matavimo stočių apsaugos zonų planų rengimo (nerengiant teritorijų planavimo dokumento ar žemės valdos projekto) ir tvirtinimo tvarkos aprašo, patvirtinto Lietuvos Respublikos aplinkos ministro 2020 m. vasario 10 d. įsakymu Nr. D1-76 „Dėl Vandens tiekimo ir nuotekų, paviršinių nuotekų tvarkymo infrastruktūros, požeminio vandens vandenviečių, meteorologinių stebėjimo aikštelių, meteorologinių radiolokatorių, vandens matavimo stočių apsaugos zonų planų rengimo (nerengiant teritorijų planavimo dokumento ar žemės valdos projekto) ir tvirtinimo tvarkos aprašo patvirtinimo“, 17 punktą ir atsižvelgdamas į UAB „Inžinerija LT“ pateiktą uždarosios akcinės bendrovės „Vilniaus vandenys“ 2022 m. birželio 9 d. įgaliojimą Nr. IGL22-156, kuriuo UAB „Inžinerija LT“ įpareigojama pasirašyti, teikti ir gauti dokumentus, skirtus valstybinės valdžios ir (ar) savivaldybės institucijoms, įstaigoms, įmonėms ir organizacijoms, įskaitant Lietuvos Respublikos aplinkos ministeriją, bet ja neapsiribojant, taip pat 2022 m. gruodžio 20 d. prašymą Nr. SD-1414 ir su jais pateiktus geriamojo vandens tiekimo ir nuotekų tvarkymo infrastruktūros objektų teisėtumą įrodančius dokumentus ir dokumentus, įrodančius teisėtai vykdomą ūkinę ir (ar) kitokią veiklą, dėl kurios turi būti nustatytos konkrečių objektų apsaugos zonos:

1. T v i r t i n u Vilniaus r. sav. Buivydiškių, Avižienių ir Riešės, Mažosios ir Didžiosios Riešės vandens tiekimo ir nuotekų tinklų apsaugos zonų planą (pridedama).

2. P a v e d u uždarajai akcinei bendrovei „Vilniaus vandenys“ paskelbti šį įsakymą ir šiuo įsakymu patvirtintą planą savo interneto svetainėje *www.vv.lt.*

Aplinkos ministras Simonas Gentvilas

UŽSAKOVAS	UAB „Vilniaus vandenys“ Spaudos g. 8-1, Vilnius LT-05132
PROJEKTO PAVADINIMAS	Vilniaus r. sav. Buivydiškių, Avižienių ir Riešės, Mažosios ir Didžiosios Riešės vandens tiekimo ir nuotekų tinklų apsaugos zonų plano aiškinamasis raštas
PROJEKTO NUMERIS	579657
BYLOS ŽYMUO	579657-00-AZ
IŠLEIDIMO DATA	2022

JURIDINIS ASMUO	KVALIFACIJOS PAŽYMĖJIMO NR.	PAREIGOS	VARDAS, PAVARDĖ	PARAŠAS
UAB „Inžinerija LT“	2M-M-2122	Vadovas	Ignas Razbadauskas	

VPP-SUT22-P-78

UAB „Inžinerija LT“, Klaipėdos g. 15, LT-96332, Kretingalė, Klaipėdos rajonas, Lietuva.Tel.: (8-684) 42244, el. paštas: info@inzinerijalt.lt, www.inzinerijalt.lt/

Įmonės kodas 302677178. PVM kodas LT100006464411.

TURINYS

Eil. Nr.	Trumpas dokumento aprašymas	Dokumento lapų skaičius / egzemplioriių skaičius	Bylos lapo Nr.
TITULINIS		1 lapas	1
TURINYS		1 lapas	2
ĮVADAS		2 lapas	3
I	PLANO RENGIMAS	3 lapai	5
II	PLANO VIEŠINIMO IR TVIRTINIMO PROCEDŪROS	2 lapai	8
III	GRAFINĖ DALIS		
1.	Vilniaus r. sav. Buivydiškių, Avižienių ir Riešės, Mažosios ir Didžiosios Riešės vandens tiekimo ir nuotekų tinklų apsaugos zonų planas	41	-

ĮVADAS

Plano pavadinimas – Vilniaus r. sav. Buivydiškių, Avižienių ir Riešės, Mažosios ir Didžiosios Riešės vandens tiekimo ir nuotekų tinklų apsaugos zonų planas (toliau – **Planas**).

Plano objektai:

1. Vilniaus r. sav. Buivydiškių, Avižienių ir Riešės, Mažosios ir Didžiosios Riešės teritorijoje esančių vandens tiekimo ir nuotekų tinklų vamzdynai ir siurblinės;

Plano teritorija – Planas rengiamas vandens tiekimo ir nuotekų tinklų objektams, esantiems Vilniaus r. sav. Buivydiškių, Avižienių ir Riešės, Mažosios ir Didžiosios Riešės teritorijoje.

Plano iniciatorius – UAB „Vilniaus vandenys“, Spaudos g. 8-1, Vilnius LT-05132, tel. 880010880, el. paštas info@vv.lt interneto svetainė (https://www.vv.lt/). Už šio plano sprendinių rengimo vykdymą atsakingas asmuo – Projektų vadovė Armina Leonavičienė, tel. +370 669 28058, el. paštas armina.leonaviciene@vv.lt

Plano rengėjas – UAB „Inžinerija LT“, juridinio asmens kodas 302677178, Klaipėdos g. 15, LT-96332, Kretingalė, Klaipėdos r., interneto svetainės adresas www.inzinerijalt.lt, atsakingas asmuo – Vadovas Ignas Razbadauskas (kvalifikacijos pažymėjimas Nr. 2M-M-2122, išduotas Nacionalinės žemės tarnybos prie Žemės ūkio ministerijos direktoriaus 2014-09-11 d. įsakymu Nr. 1P-(1.3.)-134), tel. 8 612 96300, el. paštas info@inzinerijalt.lt.

Plano rengimo pagrindas – UAB „Vilniaus vandenys“ ir UAB „Inžinerija LT“ 2022 m. kovo 8 d. paslaugų pirkimo – pardavimo sutartis NR. SUT22-P-78

Plano tikslas – parengti Vilniaus r. sav. Buivydiškių, Avižienių ir Riešės, Mažosios ir Didžiosios Riešės teritorijoje esančių vandens tiekimo ir nuotekų tinklų apsaugos zonų planą (nerengiant teritorijų planavimo dokumento ar žemės valdosprojekto).

Plano rengėjas yra atsakingas už tinkamą apsaugos zonų nurodymą ir šių apsaugos zonų pažymėjimą plane.

Teisinis pagrindas. Planas rengiamas vadovaujantis:

1. Lietuvos Respublikos (toliau – **LR**) specialiųjų žemės naudojimo sąlygų įstatymu (toliau – **SŽNS įstatymas**);
2. LR žemės įstatymu;
3. LR nekilnojamojo turto kadastro įstatymu;
4. LR nekilnojamojo turto kadastro nuostatais (toliau – **Nekilnojamojo turto kadastro nuostatai**);
5. LR nekilnojamojo turto registro įstatymu;
6. LR nekilnojamojo turto registro nuostatais;
7. Lietuvos Respublikos Aplinkos ministro 2020 m. vasario 10 d. įsakymu Nr. D1-76 „Vandens tiekimo ir nuotekų, paviršinių nuotekų tvarkymo infrastruktūros, požeminio vandens vandenviečių, meteorologinių stebėjimų aikštelių, meteorologinių radiolokatorių, vandens matavimo stočių apsaugos zonų planų rengimo (nerengiant teritorijų planavimo dokumento ar žemės valdos projekto) ir tvirtinimo tvarkos aprašo“ (toliau – **Tvarkos aprašas**)
8. LR Žemės ūkio ministro 2019 m. gruodžio 16 d. įsakymu Nr. 3D-700 „Dėl Teritorijų, kuriose taikomos specialiosios žemės naudojimo sąlygos, erdvinių duomenų rinkinio specifikacijos patvirtinimo“ (toliau – **Specifikacija**);
9. VĮ „Registrų centro“ (toliau – Registrų centras) generalinio direktoriaus 2021 m. vasario 1d. įsakymu Nr. VE-60 (1.3 E) patvirtintas „Dėl pranešimo, apie nustatytas, bet į nekilnojamojo turto kadastrą neįrašytas, naujai nustatytas ar pasikeitusias teritorijas, kuriose taikomos specialiosios žemės naudojimo sąlygos, pateikimo Nekilnojamojo turto kadastro tvarkytojui tvarkos aprašas“ (toliau – **Pranešimo tvarkos aprašas**).
10. Lietuvos Respublikos Aplinkos ministro 2015 m. gruodžio 14 d. įsakymu patvirtintas „Dėl požeminio vandens vandenviečių apsaugos zonų nustatymo tvarkos aprašas“ (toliau – **AZ nustatymo tvarkos aprašas**)
11. LR Aplinkos ministro 2015 m. gruodžio 15 d. įsakymu Nr. D1-912 „Požeminio vandens vandenviečių apsaugos zonų nustatymo tvarkos aprašo“
12. Kitais teisės aktų reikalavimais.

I. PLANO RENGIMAS

Parengtuose ir patvirtintuose Vilniaus r. sav. vandens tiekimo ir nuotekų tvarkymo infrastruktūros specialiuosiuose planuose apsaugos zonos nenustatytos, iniciatorius nėra pateikęs kito poreikio koreguoti specialųjį planą. Remiantis Tvarkos aprašo 2 punkto nuostatomis, planas rengiamas ir objektų apsaugos zonos jame nustatomos nerengiant teritorijų planavimo dokumento ar žemės valdos projekto tenkinant viešąjį interesą pagal SŽNS įstatymo 7 straipsnio 3 dalį, kai žemės savininkų ir/ar valstybinės bei savivaldybių žemės patikėtinių sutikimai neprivalomi ir objektų apsaugos zonos nustatomos vandens tiekimo ir nuotekų infrastruktūrai. Bei remiantis SŽNS įstatymo 141 straipsniu 3 dalimi, Jeigu iki šio įstatymo įsigaliojimo dienos ūkinei ir (ar) kitokiai veiklai, dėl kurios turėjo būti nustatytos šiame įstatyme nurodytos teritorijos, statybą leidžiantys dokumentai išduoti, projektai, kuriems įstatymų nustatytais atvejais tokie dokumentai neišduodami, suderinti ir ši veikla vykdoma, bet šiame įstatyme nurodytos teritorijos nenustatytos ir neįrašytos į Nekilnojamojo turto kadastrą ir Nekilnojamojo turto registrą, jas nustato Vyriausybė ar Vyriausybės įgaliota institucija Vyriausybės ar Vyriausybės įgaliotos institucijos nustatyta tvarka tvirtinamuose planuose, žemėlapiuose ir (ar) schemose. Šioms teritorijoms nustatyti žemės savininko, valstybinės ar savivaldybės žemės patikėtinio sutikimas neprivalomas.

Atkreipiame dėmesį, kad teikiamame tvirtinti apsaugos zonų plane yra nustatomos tik apsaugos zonos, kurios nei teritorijų planavimo dokumentuose, nei žemės valdos projektuose nenustatomos.

Vandens tiekimo ir nuotekų tinklai yra valdomi nuosavybės ir panaudos teisėmis. Pateikiame nuosavybės ir panaudos teisę įrodančius dokumentus (pridedama).

Plano iniciatorius – UAB „Vilniaus vandenys“ pagal Valstybės energetikos reguliavimo tarnybos (VERT) suteiktą Geriamojo vandens tiekimo ir nuotekų tvarkymo licenciją Nr. L7-GVTNT-24 vykdo veiklą Vilniaus r. teritorijoje. Vadovaujantis SŽNS įstatymo nuostatomis, turi pareigą atlikti žymas, registruoti vandens tiekimo ir nuotekų tinklų objektų, įrengtų iki SŽNS įstatymo įsigaliojimo dienos, apsaugos zonas Nekilnojamojo turto registre (toliau – **NTR**) ir Nekilnojamojo turto kadastre (toliau – **NTK**). Planas rengiamas plano iniciatoriaus sprendimu.

Vadovaujantis Tvarkos aprašo 8 punkto nuostatomis, Planas parengtas, naudojant šiuos aktualius duomenis:

- NTR ir NTK duomenis;
- 2021 metų Lietuvos Respublikos Georeferencinio pagrindo kadastro erdvinių duomenų rinkinį GRPK;
- Specialiųjų žemės naudojimo sąlygų erdvinių duomenų rinkinį (SŽNS DR10LT);

2018-2020 metų LR teritorijos M 1:10 000 skaitmeninį rastrinį ortofotografinį žemėlapį ORT10LT;

- Savivaldybių erdvinių duomenų rinkinių objektai;
- Inžinerinių tinklų planų objektai;
- Kitas brėžinio pagrindas ir/ar atlikti geodeziniai matavimai.

Vandens tiekimo ir nuotekų tinklų objektai plano brėžinyje žymimi vadovaujantis Tvarkos aprašo reikalavimais, Tvarkos aprašo 6.2 punkte nurodytu iki 0,1m tikslumu.

Plane objektai atvaizduoti sutartiniais ženklais, kurie reglamentuoti techninių reikalavimų reglamento GKTR 2.11.03:2014 „Topografinių erdvinių objektų rinkinys ir topografinių erdvinių objektų sutartiniai ženklai“ 1 priedo IV skyriuje. Jei šiame nurodytame teisės akte nėra susijusios infrastruktūros objektams atvaizduoti nustatytų sutartinių ženklų, plane tokie objektai pažymėti su plano iniciatoriumi suderintais sutartiniais ženklais.

Plano erdvinių duomenų rinkinys sudarytas vadovaujantis Specifikacija.

Planu nustatomų vandens tiekimo ir nuotekų tinklų apsaugos zonų pločiai atitinka SŽNS įstatyme nustatytus atitinkamus dydžius.

1. Vadovaujantis SŽNS įstatymo III skyriaus dešimtojo skirsnio nuostatomis, vandens tiekimo ir nuotekų, paviršinių nuotekų tvarkymo infrastruktūros apsaugos zonos dydžiai (kodas 1) ir jose taikomos specialiosios žemės naudojimo sąlygos:

1.1. Vandens tiekimo ir nuotekų, paviršinių nuotekų tvarkymo vamzdynų, įrengiamų iki 2,5 metro gylyje, apsaugos zona – išilgai vamzdyno trasos esanti žemės juosta, kurios ribos yra po 2,5 metro į abi puses nuo vamzdyno ašies, po šia juosta esanti žemė bei vanduo virš šios juostos.

1.2. Vandens tiekimo ir nuotekų, paviršinių nuotekų tvarkymo vamzdynų, įrengiamų didesniame kaip 2,5 metro gylyje, apsaugos zona – išilgai vamzdyno trasos esanti žemės juosta, kurios ribos yra po 5 metrus į abi puses nuo vamzdyno ašies, po šia juosta esanti žemė bei vanduo virš šios juostos.

1.3. Magistralinių vamzdynų, kurių skersmuo yra 400 milimetrų ir didesnis, apsaugos zona –išilgai vamzdyno trasos esanti žemės juosta, kurios ribos yra po 10 metrų į abi puses nuo vamzdyno ašies, po šia juosta esanti žemė bei vanduo virš šios juostos.

1.4 Vandens tiekimo bokštų, vandens ir nuotekų siurblinių apsaugos zona – 10 metrų pločio žemės juosta aplink šių statinių ar įrenginių išorines ribas.

Plane nustatomos vandens tiekimo ir nuotekų tinklų apsaugos zonos ribose vadovaujantis SŽNS įstatymo 43 straipsniu taikomos šios specialiosios žemės naudojimo sąlygos:

1. Vandens tiekimo ir nuotekų, paviršinių nuotekų tvarkymo infrastruktūros apsaugos zonose draudžiama:
   1) pilti druskas (išskyrus atvejus, kai druska barstomi keliai);
   2) sandėliuoti pašarus, trąšas bei chemines medžiagas, išskyrus šio straipsnio 2 dalies 8 punkte nurodytus atvejus;
   3) statyti ir (ar) įrengti sąvartynus, didelių gabaritų atliekų surinkimo aikšteles;
   4) pilti chemines medžiagas ir jų tirpalus, naftą ir jos produktus;
   5) vykdyti grunto sprogdinimo darbus;
   6) vandens telkiniuose nuleisti inkarus, plaukti su nuleistais inkarais ir kitais vandens telkinių dugną siekiančiais įrankiais. Šis reikalavimas negalioja magistralinių vamzdynų, kurių skersmuo yra 400

milimetrų ir didesnis, įgilintų ne mažiau kaip 10 metrų nuo vandens telkinio dugno, apsaugos zonose, įvertinant galimą vandens telkinio dugno išplovimą ir pasikeitimą;

7) vandens telkiniuose cheminėmis medžiagomis naikinti augaliją;

8) gadinti, užtverti ar užversti kelius, skirtus privažiuoti prie vandens tiekimo ir nuotekų, paviršinių nuotekų tvarkymo infrastruktūros.

2. Vandens tiekimo ir nuotekų, paviršinių nuotekų tvarkymo infrastruktūros apsaugos zonose, Statybos įstatyme, Teritorijų planavimo įstatyme ar aplinkos ministro nustatyta tvarka negavus šios infrastruktūros savininko ar valdytojo pritarimo (derinimo) projektui ar numatomai veiklai, draudžiama:

1) statyti, rekonstruoti, griauti statinius ir įrengti, išardyti įrenginius, išskyrus statinius ir įrenginius, kurių statyba (įrengimas) draudžiama pagal šio straipsnio 1 dalį;

2) sodinti ir auginti želdinius (išskyrus žolinius augalus);

3) melioruoti, drėkinti ir sausinti žemę;

4) keisti žemės paviršiaus altitudes daugiau kaip 0,3 metro (kasti gruntą arba užpilti papildomą grunto sluoksnį) ar vykdyti požeminius darbus;

5) gilinti vandens telkinius, kasti bei siurbti jų dugną;

6) vykdyti tiesioginius žemės gelmių geologinius tyrimus ir kitus darbus, susijusius su gręžinių įrengimu ir grunto (išskyrus dirvą) bandinių ėmimu;

7) sandėliuoti bet kokias medžiagas, išskyrus medžiagas, skirtas vandens tiekimo ir nuotekų, paviršinių nuotekų tvarkymo infrastruktūros statybos ir remonto darbams, ir medžiagas, nurodytas šio straipsnio 1 dalies 1 punkte;

8) uosto teritorijoje – sandėliuoti pašarus, trąšas ir chemines medžiagas.

3. Vandens tiekimo ir nuotekų, paviršinių nuotekų tvarkymo infrastruktūros savininkas ar valdytojas nepritaria projektui ar numatomai veiklai, jeigu šio straipsnio 2 dalyje nurodyti darbai pažeis vandens tiekimo ir nuotekų, paviršinių nuotekų tvarkymo infrastruktūros techninės saugos reikalavimus ir (ar) kels pavojų aplinkai, žmonių turtui, jų gyvybei ar sveikatai.

II. PLANO VIEŠINIMO IR TVIRTINIMO PROCEDŪROS

Vadovaujantis Tvarkos aprašo II skyrio nuostatomis, plano rengėjui parengus planą, planas yra teikiamas tvirtinti aplinkos ministrui. Planą teikia tvirtinti Aplinkos ministerijos struktūrinis padalinys, pagal kompetenciją atsakingas už atitinkamai kuruojamą sritį (toliau – Aplinkos ministerijos struktūrinis padalinys), kuris per 20 darbo dienų nuo Plano iniciatoriaus prašymo priėmimo dienos pasirinktu informavimo būdu praneša Plano iniciatoriui apie priimtą sprendimą šį Planą teikti arba atsisakyti teikti tvirtinti, pateikdamas atsisakymo teikti tvirtinti motyvus ir nurodydamas Plano klaidas.

Planas teikiamas tvirtinti aplinkos ministrui per 20 darbo dienų nuo Tvarkos aprašo 16 punkte nurodyto Plano iniciatoriaus pranešimo Aplinkos ministerijos struktūriniam padaliniui apie informacijos apie parengtą ir pateiktą tvirtinti Planą pateikimo savivaldybei dienos. Likus ne mažiau kaip 10 darbo dienų iki planuojamo sprendimo dėl Plano patvirtinimo priėmimo dienos, Aplinkos ministerijos struktūrinis padalinys paskelbia informaciją apie šį sprendimo projektą Tvarkos aprašo 18.2 papunktyje nurodyta tvarka.

Plano iniciatorius per 10 darbo dienų nuo Plano patvirtinimo dienos Nekilnojamojo turto kadastro ir Nekilnojamojo turto registro tvarkytojui Lietuvos Respublikos nekilnojamojo turto kadastro įstatymo ir Lietuvos Respublikos nekilnojamojo turto registro įstatymo nustatyta tvarka pateikia pranešimą apie naujai nustatytas ir (ar) pasikeitusias Objektų apsaugos zonas kartu su Lietuvos Respublikos nekilnojamojo turto kadastro nuostatuose, patvirtintuose Lietuvos Respublikos Vyriausybės 2002 m. balandžio 15 d. nutarimu Nr. 534 „Dėl Lietuvos Respublikos nekilnojamojo turto kadastro nuostatų patvirtinimo“ (toliau – Nekilnojamojo turto kadastro nuostatai) nurodytais nustatytų Objektų apsaugos zonų erdviniais duomenimis ir į jas patenkančių arba nebepatenkančių (kai pasikeitė ar buvo panaikinta anksčiau nustatyta ta pati Objekto apsaugos zona) Nekilnojamojo turto registre įregistruotų žemės sklypų unikaliais numeriais ir kitais Nekilnojamojo turto kadastro nuostatuose nurodytais dokumentais.

Likus ne mažiau kaip 10 darbo dienų iki AM įsakymo dėl plano patvirtinimo pasirašymo dienos, šio įsakymo projektas ar nuoroda, kur galima susipažinti su šiuo projektu, turi būti paskelbti viename iš nacionalinių laikraščių („Lietuvos Rytas“) ir Vilniaus miesto vietiniame laikraštyje („https://www.vilniauskrastas.lt/“), Vilniaus raj. ir AM interneto svetainėse.

Vadovaujantis SŽNS įstatymo 8 straipsnio nuostatomis, plano iniciatorius per 10 darbo dienų nuo plano patvirtinimo dienos, NTK ir NTR tvarkytojui pateikia pranešimą apie naujai nustatytas, pasikeitusias specialiąsias žemės naudojimo sąlygas, nurodo teritorijas, kuriose šios sąlygos turi būti taikomos kartu su Nekilnojamojo turto kadastro nuostatuose nurodytais Plane nustatytų vandens tiekimo ir nuotekų tinklų teritorijų erdviniais duomenimis ir į jas patenkančių arba nebepatenkančių (kaip pasikeitė ar buvo panaikinta anksčiau nustatyta ta pati vandens tiekimo ir nuotekų apsaugos zona) NTR įregistruotų žemės sklypų unikaliais numeriais ir kitais Nekilnojamojo turto kadastro nuostatuose nurodytais dokumentais. Šio pranešimo pagrindu NTK ir NTR tvarkytojas žemės sklypų registrų išrašuose padarys atitinkamas žymas

apie naujai nustatytas, pasikeitusias specialiąsias žemės naudojimo sąlygas.

Tais atvejais, kai plane nustatytos teritorijos, kuriose taikytinos specialiosios žemės naudojimo sąlygos – plane nustatomos vandens tiekimo ir nuotekų apsaugos zonos, kerta žemės sklypus, kuriems formavimo metu nebuvo nekilnojamojo daikto kadastro duomenų byloje nurodytos ir įrašytos į NTK ir NTR teritorijos, žymos apie teritorijas NTK ir NTR bus padaromos Nacionalinei žemės tarnybai prie Žemės ūkio ministerijos NTK ir NTR tvarkytojui pateikus pranešimus pagal SŽNS įstatymo 9 straipsnio 3 dalies nuostatas.

Plano iniciatorius per 15 darbo dienų nuo plano patvirtinimo dienos registruotu laišku, įteikiamu pasirašytinai, praneša žemės sklypo, kuriame numatoma taikyti specialiąsias žemės naudojimo sąlygas plane nustatytoje apsaugos zonoje, savininkui, valstybinės ar savivaldybės žemės patikėtiniui, taip pat fiziniam ar juridiniam asmeniui arba kitai organizacijai ar jų padaliniams, naudojantiems nurodytą žemę pagal NTR įregistruotą sutartį, ir (ar) šiame plane nustatytoje vandens tiekimo ir nuotekų apsaugos zonose esančių NTR įregistruotų nekilnojamųjų daiktų savininkams ar patikėtiniams jų deklaruotos gyvenamosios vietos ar buveinės adresu, nurodydamas konkrečias specialiąsias žemės naudojimo sąlygas (plane nustatytas (patikslintas) vandens tiekimo ir nuotekų apsaugos zonas) (nustatytų teritorijų pavadinimą ir dydį (plotį) ir jose taikytinas specialiąsias žemės naudojimo sąlygas (arba pateikia nuorodą, kur su jomis galima susipažinti) ir sprendimą, kuriuo buvo patvirtintas atitinkamas planas.

Rengiant Plano sprendinius taip pat atlikta žemės sklypų, kurie patenka į vandens tiekimo ir nuotekų tinklų apsaugos zonas, NTR ir NTK duomenų analizė, bei surinkta informacija apie valstybinės žemės plotus, kuriuose žemės sklypai nesuformuoti ir kurie patenka į minėtas apsaugos zonas. Konkretizuoti duomenys apie kiekvieną žemės sklypą ir valstybinės žemės plotą, kuriame žemės sklypai nesuformuoti, ir kuriems reikia nustatyti, patikslinti vandens tiekimo ir nuotekų tinklų apsaugos zonas.

Dėl bet kokių priežasčių po plano patvirtinimo pasikeitus NTR ir NTK įregistruotiems žemės sklypų ar į atskirus žemės sklypus nesuformuotos žemės duomenims visais atvejais (įskaitant, bet neapsiribojant: pertvarkius teritorijas, žemės sklypų ribas, suformavus naujus žemės sklypus ar patikslinus žemės sklypų ribas) plano sprendiniais nustatytos vandens tiekimo ir nuotekų tinklų apsaugos zonos taikomos visoms į jas patenkančioms teritorijoms, žemės sklypams ir į atskirus žemės sklypus nesuformuotai žemei pagal patikslintus duomenis.

Pažymėtina, kad atliekant konkretaus Nekilnojamojo turto (žemės sklypo (-ų)) kadastrinius matavimus, jei jų metu nustatomos ar tikslinamos sklypo (-ų) ribos, planu nustatytų vandens tiekimo ir nuotekų tinklų apsaugos zonų plotai, patenkantys į tokio sklypo ribas, turi būti perskaičiuoti (vadovaujantis Nekilnojamojo turto kadastro nuostatų 12 punktu, nekilnojamųjų daiktų kadastro duomenis nustato ar tikslina LR nekilnojamojo turto kadastro įstatyme nurodyti asmenys, t. y. matininkas turintis Nacionalinės žemės tarnybos prie Žemės ūkio ministerijos išduotą kvalifikacinį pažymėjimą).

III. Vilniaus r. sav. Buivydiškių, Avižienių ir Riešės, Mažosios ir Didžiosios Riešės vandens tiekimo ir nuotekų tinklų apsaugos zonų plano

M 1:15000

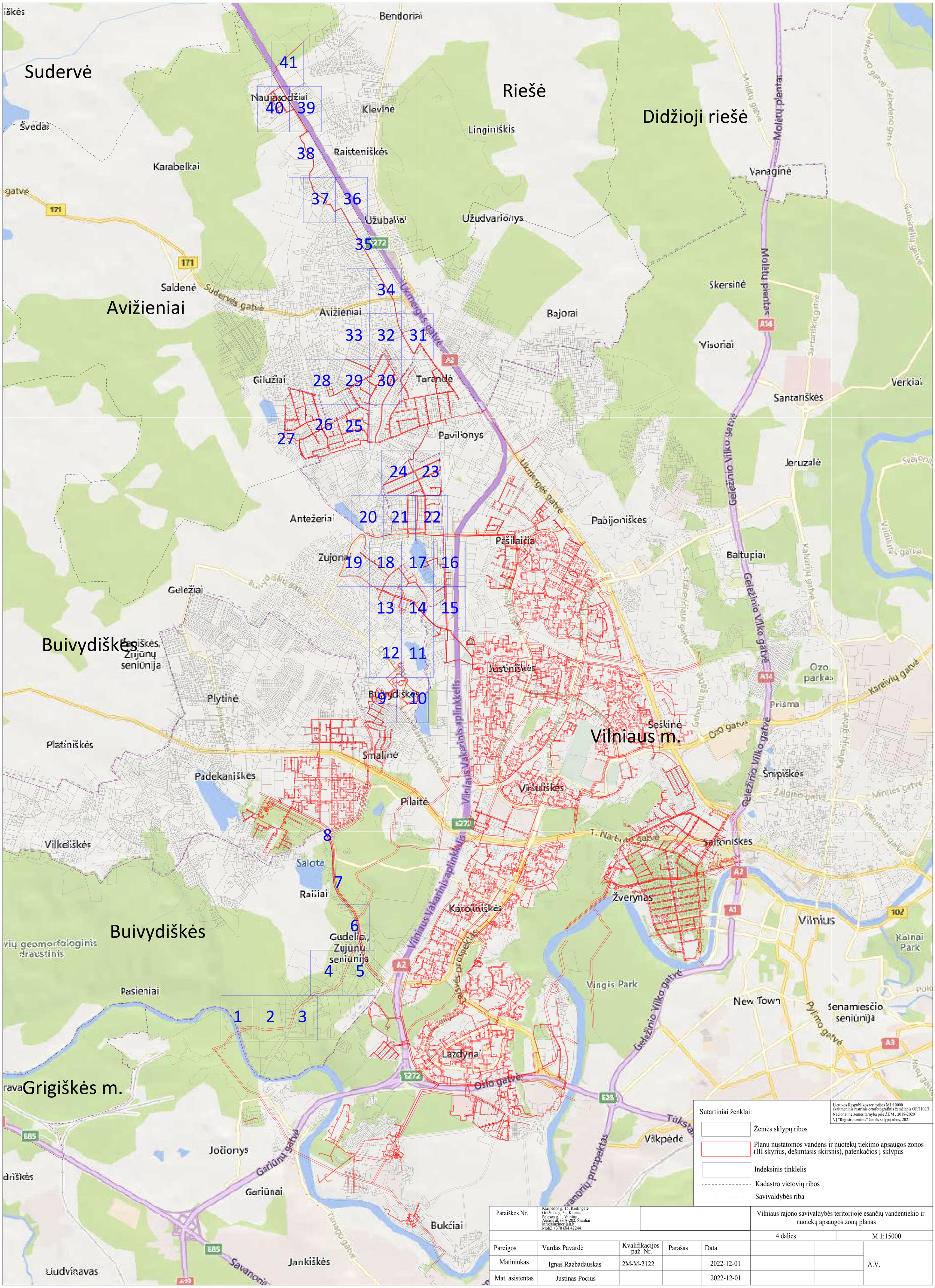

Sutartiniai ženklai:

- Žemės sklypų ribos
- Planu nustatomos vandens ir nuotekų tiekimo apsaugos zonos (III skyrius, dešimtasis skirsnis), patenkačios į sklypus
- Indeksinis tinklelis
- Kadastro vietovių ribos
- Savivaldybės riba

Lietuvos Respublikos teritorijos M1:10000 skaitmeninis rastrinis ortofotografinis žemėlapis ORT10LT Nacionalinė žemės tarnyba prie ŽŪM , 2018-2020
VĮ "Registrų centras" žemės sklypų ribos, 2021

Paraiškos Nr.	Klaipėdos g. 15, Kretingalė Gražinos g. 3a, Kaunas Pelesos g. 1, Vilnius Aušros al. 66A-202, Šiauliai info@inzinerijalt.lt Mob.: +370 684 42244				Vilniaus rajono savivaldybės teritorijoje esančių vandentiekio ir nuotekų apsaugos zonų planas		
					4 dalies		M 1:15000
Pareigos	Vardas Pavardė	Kvalifikacijos paž. Nr.	Parašas	Data			A.V.
Matininkas	Ignas Razbadauskas	2M-M-2122		2022-12-01			
Mat. asistentas	Justinas Pocius			2022-12-01			

Sutartiniai ženklai:

Š
V R
P

Nuotekų siurblinės

Vandentiekio siurblinės

Vandentiekio vamzdynai (Valdomas nuosavybės teise)*

Vandentiekio vamzdynai (Valdomas panaudos teise)**

Nuotekų vamzdynai (Valdomas nuosavybės teise)*

Nuotekų vamzdynai (Valdomas panaudos teise)**

Savivaldybės riba

Apsaugos zona kitoje kadastrinėje vietovėje, tvirtinama kitu planu

0000 Žemės sklypų ribos

Planu nustatomos vandens ir nuotekų tiekimo apsaugos zonos (III skyrius, dešimtasis skirsnis), patenkačios į sklypus

1VŽ Planu nustatomos vandens ir nuotekų tiekimo apsaugos zonos (III skyrius, dešimtasis skirsnis), patenkačios į valstybinę žemę

0000–0000–0000 Vandentiekio vamzdyno unikalus numeris (Valdomas nuosavybės teise)**

0000–0000–0000 Vandentiekio vamzdyno unikalus numeris (Valdomas panaudos teise)**

0000–0000–0000 Nuotekų vamzdyno unikalus numeris (Valdomas nuosavybės teise)**

0000–0000–0000 Nuotekų vamzdyno unikalus numeris (Valdomas panaudos teise)**

Pastabos:
* Nuosavybės teise valdoma UAB "Vilniaus vandenys"
** Panaudos teise valdoma UAB "Vilniaus vandenys"

Lietuvos Respublikos teritorijos M1:10000 skaitmeninis rastrinis ortofotografinis žemėlapis ORT10LT
Nacionalinė žemės tarnyba prie ŽŪM , 2018-2020
VĮ "Registrų centras" žemės sklypų ribos, 2021
Plano objektai brėžinyje žymimi iki 0,1 m tikslumu

Lapų skaičius: 41	Lapo nr.: 1	M 1:500



Sutartiniai ženklai:

Š
V R
P

Nuotekų siurblinės

Vandentiekio siurblinės

Vandentiekio vamzdynai (Valdomas nuosavybės teise)*

Vandentiekio vamzdynai (Valdomas panaudos teise)**

Nuotekų vamzdynai (Valdomas nuosavybės teise)*

Nuotekų vamzdynai (Valdomas panaudos teise)**

Savivaldybės riba

Apsaugos zona kitoje kadastrinėje vietovėje, tvirtinama kitu planu

0000 Žemės sklypų ribos

Planu nustatomos vandens ir nuotekų tiekimo apsaugos zonos (III skyrius, dešimtasis skirsnis), patenkačios į sklypus

1VŽ Planu nustatomos vandens ir nuotekų tiekimo apsaugos zonos (III skyrius, dešimtasis skirsnis), patenkačios į valstybinę žemę

0000-0000-0000 Vandentiekio vamzdyno unikalus numeris (Valdomas nuosavybės teise)**

0000-0000-0000 Vandentiekio vamzdyno unikalus numeris (Valdomas panaudos teise)**

0000-0000-0000 Nuotekų vamzdyno unikalus numeris (Valdomas nuosavybės teise)**

0000-0000-0000 Nuotekų vamzdyno unikalus numeris (Valdomas panaudos teise)**

Pastabos:
* Nuosavybės teise valdoma UAB "Vilniaus vandenys"
** Panaudos teise valdoma UAB "Vilniaus vandenys"

Lietuvos Respublikos teritorijos M1:10000 skaitmeninis rastrinis ortofotografinis žemėlapis ORT10LT Nacionalinė žemės tarnyba prie ŽŪM , 2018-2020
VĮ "Registrų centras" žemės sklypų ribos, 2021
Plano objektai brėžinyje žymimi iki 0,1 m tikslumu

Lapų skaičius: 41	Lapo nr.: 2	M 1:500

Sutartiniai ženklai:

Š
V R
P

- Nuotekų siurblinės
- Vandentiekio siurblinės
- Vandentiekio vamzdynai (Valdomas nuosavybės teise)*
- Vandentiekio vamzdynai (Valdomas panaudos teise)**
- Nuotekų vamzdynai (Valdomas nuosavybės teise)*
- Nuotekų vamzdynai (Valdomas panaudos teise)**
- Savivaldybės riba
- Apsaugos zona kitoje kadastrinėje vietovėje, tvirtinama kitu planu
- 0000 — Žemės sklypų ribos
- Planu nustatomos vandens ir nuotekų tiekimo apsaugos zonos (III skyrius, dešimtasis skirsnis), patenkačios į sklypus
- 1VŽ — Planu nustatomos vandens ir nuotekų tiekimo apsaugos zonos (III skyrius, dešimtasis skirsnis), patenkačios į valstybinę žemę
- 0000-0000-0000 Vandentiekio vamzdyno unikalus numeris (Valdomas nuosavybės teise)**
- 0000-0000-0000 Vandentiekio vamzdyno unikalus numeris (Valdomas panaudos teise)**
- 0000-0000-0000 Nuotekų vamzdyno unikalus numeris (Valdomas nuosavybės teise)**
- 0000-0000-0000 Nuotekų vamzdyno unikalus numeris (Valdomas panaudos teise)**

Pastabos:
* Nuosavybės teise valdoma UAB "Vilniaus vandenys"
** Panaudos teise valdoma UAB "Vilniaus vandenys"

Lietuvos Respublikos teritorijos M1:10000 skaitmeninis rastrinis ortofotografinis žemėlapis ORT10LT Nacionalinė žemės tarnyba prie ŽŪM , 2018-2020
VĮ "Registrų centras" žemės sklypų ribos, 2021
Plano objektai brėžinyje žymimi iki 0,1 m tikslumu

Lapų skaičius: 41	Lapo nr.: 3	M 1:500

Sutartiniai ženklai:

Š
V R
P

Nuotekų siurblinės

Vandentiekio siurblinės

Vandentiekio vamzdynai (Valdomas nuosavybės teise)*

Vandentiekio vamzdynai (Valdomas panaudos teise)**

Nuotekų vamzdynai (Valdomas nuosavybės teise)*

Nuotekų vamzdynai (Valdomas panaudos teise)**

Savivaldybės riba

Apsaugos zona kitoje kadastrinėje vietovėje, tvirtinama kitu planu

0000 Žemės sklypų ribos

Planu nustatomos vandens ir nuotekų tiekimo apsaugos zonos (III skyrius, dešimtasis skirsnis), patenkačios į sklypus

1VŽ Planu nustatomos vandens ir nuotekų tiekimo apsaugos zonos (III skyrius, dešimtasis skirsnis), patenkačios į valstybinę žemę

0000-0000-0000 Vandentiekio vamzdyno unikalus numeris (Valdomas nuosavybės teise)**

0000-0000-0000 Vandentiekio vamzdyno unikalus numeris (Valdomas panaudos teise)**

0000-0000-0000 Nuotekų vamzdyno unikalus numeris (Valdomas nuosavybės teise)**

0000-0000-0000 Nuotekų vamzdyno unikalus numeris (Valdomas panaudos teise)**

Pastabos:
* Nuosavybės teise valdoma UAB "Vilniaus vandenys"
** Panaudos teise valdoma UAB "Vilniaus vandenys"

Lietuvos Respublikos teritorijos M1:10000 skaitmeninis rastrinis ortofotografinis žemėlapis ORT10LT
Nacionalinė žemės tarnyba prie ŽŪM , 2018-2020
VĮ "Registrų centras" žemės sklypų ribos, 2021
Plano objektai brėžinyje žymimi iki 0,1 m tikslumu

Lapų skaičius: 41 | Lapo nr.: 4 | M 1:500

Sutartiniai ženklai:

Š
V R
P

Nuotekų siurblinės

Vandentiekio siurblinės

Vandentiekio vamzdynai (Valdomas nuosavybės teise)*

Vandentiekio vamzdynai (Valdomas panaudos teise)**

Nuotekų vamzdynai (Valdomas nuosavybės teise)*

Nuotekų vamzdynai (Valdomas panaudos teise)**

Savivaldybės riba

Apsaugos zona kitoje kadastrinėje vietovėje, tvirtinama kitu planu

0000 Žemės sklypų ribos

Planu nustatomos vandens ir nuotekų tiekimo apsaugos zonos (III skyrius, dešimtasis skirsnis), patenkačios į sklypus

1VŽ Planu nustatomos vandens ir nuotekų tiekimo apsaugos zonos (III skyrius, dešimtasis skirsnis), patenkačios į valstybinę žemę

0000-0000-0000 Vandentiekio vamzdyno unikalus numeris (Valdomas nuosavybės teise)**

0000-0000-0000 Vandentiekio vamzdyno unikalus numeris (Valdomas panaudos teise)**

0000-0000-0000 Nuotekų vamzdyno unikalus numeris (Valdomas nuosavybės teise)**

0000-0000-0000 Nuotekų vamzdyno unikalus numeris (Valdomas panaudos teise)**

Pastabos:
* Nuosavybės teise valdoma UAB "Vilniaus vandenys"
** Panaudos teise valdoma UAB "Vilniaus vandenys"

Lietuvos Respublikos teritorijos M1:10000 skaitmeninis rastrinis ortofotografinis žemėlapis ORT10LT
Nacionalinė žemės tarnyba prie ŽŪM , 2018-2020
VĮ "Registrų centras" žemės sklypų ribos, 2021
Plano objektai brėžinyje žymimi iki 0,1 m tikslumu

Lapų skaičius: 41	Lapo nr.: 5	M 1:500

Sutartiniai ženklai:

Š
V R
P

Nuotekų siurblinės

Vandentiekio siurblinės

Vandentiekio vamzdynai (Valdomas nuosavybės teise)*

Vandentiekio vamzdynai (Valdomas panaudos teise)**

Nuotekų vamzdynai (Valdomas nuosavybės teise)*

Nuotekų vamzdynai (Valdomas panaudos teise)**

Savivaldybės riba

Apsaugos zona kitoje kadastrinėje vietovėje, tvirtinama kitu planu

0000 Žemės sklypų ribos

Planu nustatomos vandens ir nuotekų tiekimo apsaugos zonos (III skyrius, dešimtasis skirsnis), patenkačios į sklypus

1VŽ Planu nustatomos vandens ir nuotekų tiekimo apsaugos zonos (III skyrius, dešimtasis skirsnis), patenkačios į valstybinę žemę

0000–0000–0000 Vandentiekio vamzdyno unikalus numeris (Valdomas nuosavybės teise)**

0000–0000–0000 Vandentiekio vamzdyno unikalus numeris (Valdomas panaudos teise)**

0000–0000–0000 Nuotekų vamzdyno unikalus numeris (Valdomas nuosavybės teise)**

0000–0000–0000 Nuotekų vamzdyno unikalus numeris (Valdomas panaudos teise)**

Pastabos:
* Nuosavybės teise valdoma UAB "Vilniaus vandenys"
** Panaudos teise valdoma UAB "Vilniaus vandenys"

Lietuvos Respublikos teritorijos M1:10000 skaitmeninis rastrinis ortofotografinis žemėlapis ORT10LT
Nacionalinė žemės tarnyba prie ŽŪM , 2018-2020
VĮ "Registrų centras" žemės sklypų ribos, 2021
Plano objektai brėžinyje žymimi iki 0,1 m tikslumu

Lapų skaičius: 41	Lapo nr.: 6	M 1:500

44VŽ
10m.
41100600043O
45VŽ
75/32 – 0165
75/32 – 0166
6062850
4400-0139-4222
41100600249
10m.
10m.
4400-0139-0865
41100600433
75/32 – 0185
6062600
10m.
4400-0139-0865
4400-0139-0222
Vilniaus miestas
Vilniaus r. sav.
10m.
Sutartiniai ženklai:
Š
V
R
P
Nuotekų siurblinės
Vandentiekio siurblinės
Vandentiekio vamzdynai (Valdomas nuosavybės teise)*
Vandentiekio vamzdynai (Valdomas panaudos teise)**
Nuotekų vamzdynai (Valdomas nuosavybės teise)*
Nuotekų vamzdynai (Valdomas panaudos teise)**
Savivaldybės riba
Apsaugos zona kitoje kadastrinėje vietovėje, tvirtinama kitu planu
0000
Žemės sklypų ribos
Planu nustatomos vandens ir nuotekų tiekimo apsaugos zonos
(III skyrius, dešimtasis skirsnis), patenkačios į sklypus
1VŽ
Planu nustatomos vandens ir nuotekų tiekimo apsaugos zonos
(III skyrius, dešimtasis skirsnis), patenkačios į valstybinę žemę
0000–0000–0000 Vandentiekio vamzdyno unikalus numeris (Valdomas nuosavybės teise)**
0000–0000–0000 Vandentiekio vamzdyno unikalus numeris (Valdomas panaudos teise)**
0000–0000–0000 Nuotekų vamzdyno unikalus numeris (Valdomas nuosavybės teise)**
0000–0000–0000 Nuotekų vamzdyno unikalus numeris (Valdomas panaudos teise)**
Pastabos:
* Nuosavybės teise valdoma UAB "Vilniaus vandenys"
** Panaudos teise valdoma UAB "Vilniaus vandenys"
Lietuvos Respublikos teritorijos M1:10000
skaitmeninis rastrinis ortofotografinis žemėlapis ORT10LT
Nacionalinė žemės tarnyba prie ŽŪM , 2018-2020
VĮ "Registrų centras" žemės sklypų ribos, 2021
Plano objektai brėžinyje žymimi iki 0,1 m tikslumu
Lapų skaičius: 41
Lapo nr.: 7
M 1:500

Sutartiniai ženklai:

Nuotekų siurblinės

Vandentiekio siurblinės

Vandentiekio vamzdynai (Valdomas nuosavybės teise)*

Vandentiekio vamzdynai (Valdomas panaudos teise)**

Nuotekų vamzdynai (Valdomas nuosavybės teise)*

Nuotekų vamzdynai (Valdomas panaudos teise)**

Savivaldybės riba

Apsaugos zona kitoje kadastrinėje vietovėje, tvirtinama kitu planu

0000 Žemės sklypų ribos

Planu nustatomos vandens ir nuotekų tiekimo apsaugos zonos (III skyrius, dešimtasis skirsnis), patenkačios į sklypus

1VŽ Planu nustatomos vandens ir nuotekų tiekimo apsaugos zonos (III skyrius, dešimtasis skirsnis), patenkačios į valstybinę žemę

0000–0000–0000 Vandentiekio vamzdyno unikalus numeris (Valdomas nuosavybės teise)**

0000–0000–0000 Vandentiekio vamzdyno unikalus numeris (Valdomas panaudos teise)**

0000–0000–0000 Nuotekų vamzdyno unikalus numeris (Valdomas nuosavybės teise)**

0000–0000–0000 Nuotekų vamzdyno unikalus numeris (Valdomas panaudos teise)**

Pastabos:
* Nuosavybės teise valdoma UAB "Vilniaus vandenys"
** Panaudos teise valdoma UAB "Vilniaus vandenys"

Lietuvos Respublikos teritorijos M1:10000 skaitmeninis rastrinis ortofotografinis žemėlapis ORT10LT
Nacionalinė žemės tarnyba prie ŽŪM , 2018-2020
VĮ "Registrų centras" žemės sklypų ribos, 2021
Plano objektai brėžinyje žymimi iki 0,1 m tikslumu

Lapų skaičius: 41	Lapo nr.: 8	M 1:500

75/33 – 0367
75/33 – 0368
411008000856
411008000858
411008004307
411008000989
411008000988
411008000987
75/33 – 0387
75/33 – 0388
75/32 – 0007
75/32 – 0008
Vilniaus r. sav.
Vilniaus miestas
Sutartiniai ženklai:
Nuotekų siurblinės
Vandentiekio siurblinės
Vandentiekio vamzdynai (Valdomas nuosavybės teise)*
Vandentiekio vamzdynai (Valdomas panaudos teise)**
Nuotekų vamzdynai (Valdomas nuosavybės teise)*
Nuotekų vamzdynai (Valdomas panaudos teise)**
Savivaldybės riba
Apsaugos zona kitoje kadastrinėje vietovėje, tvirtinama kitu planu
0000
Žemės sklypų ribos
Planu nustatomos vandens ir nuotekų tiekimo apsaugos zonos (III skyrius, dešimtasis skirsnis), patenkačios į sklypus
1VŽ
Planu nustatomos vandens ir nuotekų tiekimo apsaugos zonos (III skyrius, dešimtasis skirsnis), patenkačios į valstybinę žemę
0000–0000–0000 Vandentiekio vamzdyno unikalus numeris (Valdomas nuosavybės teise)**
0000–0000–0000 Vandentiekio vamzdyno unikalus numeris (Valdomas panaudos teise)**
0000–0000–0000 Nuotekų vamzdyno unikalus numeris (Valdomas nuosavybės teise)**
0000–0000–0000 Nuotekų vamzdyno unikalus numeris (Valdomas panaudos teise)**
Š
V
R
P
Pastabos:
* Nuosavybės teise valdoma UAB "Vilniaus vandenys"
** Panaudos teise valdoma UAB "Vilniaus vandenys"
Lietuvos Respublikos teritorijos M1:10000
skaitmeninis rastrinis ortofotografinis žemėlapis ORT10LT
Nacionalinė žemės tarnyba prie ŽŪM , 2018-2020
VĮ "Registrų centras" žemės sklypų ribos, 2021
Plano objektai brėžinyje žymimi iki 0,1 m tikslumu
Lapų skaičius: 41
Lapo nr.: 9
M 1:500

Sutartiniai ženklai:

Nuotekų siurblinės

Vandentiekio siurblinės

Vandentiekio vamzdynai (Valdomas nuosavybės teise)*

Vandentiekio vamzdynai (Valdomas panaudos teise)**

Nuotekų vamzdynai (Valdomas nuosavybės teise)*

Nuotekų vamzdynai (Valdomas panaudos teise)**

Savivaldybės riba

Apsaugos zona kitoje kadastrinėje vietovėje, tvirtinama kitu planu

0000 Žemės sklypų ribos

Planu nustatomos vandens ir nuotekų tiekimo apsaugos zonos (III skyrius, dešimtasis skirsnis), patenkačios į sklypus

1VŽ Planu nustatomos vandens ir nuotekų tiekimo apsaugos zonos (III skyrius, dešimtasis skirsnis), patenkačios į valstybinę žemę

0000-0000-0000 Vandentiekio vamzdyno unikalus numeris (Valdomas nuosavybės teise)**

0000-0000-0000 Vandentiekio vamzdyno unikalus numeris (Valdomas panaudos teise)**

0000-0000-0000 Nuotekų vamzdyno unikalus numeris (Valdomas nuosavybės teise)**

0000-0000-0000 Nuotekų vamzdyno unikalus numeris (Valdomas panaudos teise)**

Pastabos:
* Nuosavybės teise valdoma UAB "Vilniaus vandenys"
** Panaudos teise valdoma UAB "Vilniaus vandenys"

Lietuvos Respublikos teritorijos M1:10000 skaitmeninis rastrinis ortofotografinis žemėlapis ORT10LT
Nacionalinė žemės tarnyba prie ŽŪM , 2018-2020
VĮ "Registrų centras" žemės sklypų ribos, 2021
Plano objektai brėžinyje žymimi iki 0,1 m tikslumu

Lapų skaičius: 41	Lapo nr.: 10	M 1:500

Sutartiniai ženklai:

Š
V R
P

Nuotekų siurblinės

Vandentiekio siurblinės

Vandentiekio vamzdynai (Valdomas nuosavybės teise)*

Vandentiekio vamzdynai (Valdomas panaudos teise)**

Nuotekų vamzdynai (Valdomas nuosavybės teise)*

Nuotekų vamzdynai (Valdomas panaudos teise)**

Savivaldybės riba

Apsaugos zona kitoje kadastrinėje vietovėje, tvirtinama kitu planu

0000 Žemės sklypų ribos

Planu nustatomos vandens ir nuotekų tiekimo apsaugos zonos (III skyrius, dešimtasis skirsnis), patenkačios į sklypus

1VŽ Planu nustatomos vandens ir nuotekų tiekimo apsaugos zonos (III skyrius, dešimtasis skirsnis), patenkačios į valstybinę žemę

0000-0000-0000 Vandentiekio vamzdyno unikalus numeris (Valdomas nuosavybės teise)**

0000-0000-0000 Vandentiekio vamzdyno unikalus numeris (Valdomas panaudos teise)**

0000-0000-0000 Nuotekų vamzdyno unikalus numeris (Valdomas nuosavybės teise)**

0000-0000-0000 Nuotekų vamzdyno unikalus numeris (Valdomas panaudos teise)**

Pastabos:
* Nuosavybės teise valdoma UAB "Vilniaus vandenys"
** Panaudos teise valdoma UAB "Vilniaus vandenys"

Lietuvos Respublikos teritorijos M1:10000 skaitmeninis rastrinis ortofotografinis žemėlapis ORT10LT
Nacionalinė žemės tarnyba prie ŽŪM , 2018-2020
VĮ "Registrų centras" žemės sklypų ribos, 2021
Plano objektai brėžinyje žymimi iki 0,1 m tikslumu

Lapų skaičius: 41	Lapo nr.: 11	M 1:500

Sutartiniai ženklai:

Š
V R
P

- Nuotekų siurblinės
- Vandentiekio siurblinės
- Vandentiekio vamzdynai (Valdomas nuosavybės teise)*
- Vandentiekio vamzdynai (Valdomas panaudos teise)**
- Nuotekų vamzdynai (Valdomas nuosavybės teise)*
- Nuotekų vamzdynai (Valdomas panaudos teise)**
- Savivaldybės riba
- Apsaugos zona kitoje kadastrinėje vietovėje, tvirtinama kitu planu
- 0000 — Žemės sklypų ribos
- Planu nustatomos vandens ir nuotekų tiekimo apsaugos zonos (III skyrius, dešimtasis skirsnis), patenkačios į sklypus
- 1VŽ — Planu nustatomos vandens ir nuotekų tiekimo apsaugos zonos (III skyrius, dešimtasis skirsnis), patenkačios į valstybinę žemę
- 0000-0000-0000 Vandentiekio vamzdyno unikalus numeris (Valdomas nuosavybės teise)**
- 0000-0000-0000 Vandentiekio vamzdyno unikalus numeris (Valdomas panaudos teise)**
- 0000-0000-0000 Nuotekų vamzdyno unikalus numeris (Valdomas nuosavybės teise)**
- 0000-0000-0000 Nuotekų vamzdyno unikalus numeris (Valdomas panaudos teise)**

Pastabos:
* Nuosavybės teise valdoma UAB "Vilniaus vandenys"
** Panaudos teise valdoma UAB "Vilniaus vandenys"

Lietuvos Respublikos teritorijos M1:10000 skaitmeninis rastrinis ortofotografinis žemėlapis ORT10LT
Nacionalinė žemės tarnyba prie ŽŪM , 2018-2020
VĮ "Registrų centras" žemės sklypų ribos, 2021
Plano objektai brėžinyje žymimi iki 0,1 m tikslumu

Lapų skaičius: 41	Lapo nr.: 12	M 1:500

Sutartiniai ženklai:

Š
V R
P

Nuotekų siurblinės

Vandentiekio siurblinės

Vandentiekio vamzdynai (Valdomas nuosavybės teise)*

Vandentiekio vamzdynai (Valdomas panaudos teise)**

Nuotekų vamzdynai (Valdomas nuosavybės teise)*

Nuotekų vamzdynai (Valdomas panaudos teise)**

Savivaldybės riba

Apsaugos zona kitoje kadastrinėje vietovėje, tvirtinama kitu planu

0000 Žemės sklypų ribos

Planu nustatomos vandens ir nuotekų tiekimo apsaugos zonos (III skyrius, dešimtasis skirsnis), patenkačios į sklypus

1VŽ Planu nustatomos vandens ir nuotekų tiekimo apsaugos zonos (III skyrius, dešimtasis skirsnis), patenkačios į valstybinę žemę

0000-0000-0000 Vandentiekio vamzdyno unikalus numeris (Valdomas nuosavybės teise)**

0000-0000-0000 Vandentiekio vamzdyno unikalus numeris (Valdomas panaudos teise)**

0000-0000-0000 Nuotekų vamzdyno unikalus numeris (Valdomas nuosavybės teise)**

0000-0000-0000 Nuotekų vamzdyno unikalus numeris (Valdomas panaudos teise)**

Pastabos:
* Nuosavybės teise valdoma UAB "Vilniaus vandenys"
** Panaudos teise valdoma UAB "Vilniaus vandenys"

Lietuvos Respublikos teritorijos M1:10000 skaitmeninis rastrinis ortofotografinis žemėlapis ORT10LT
Nacionalinė žemės tarnyba prie ŽŪM , 2018-2020
VĮ "Registrų centras" žemės sklypų ribos, 2021
Plano objektai brėžinyje žymimi iki 0,1 m tikslumu

Lapų skaičius: 41	Lapo nr.: 13	M 1:500

Sutartiniai ženklai:

Š
V R
P

Nuotekų siurblinės

Vandentiekio siurblinės

Vandentiekio vamzdynai (Valdomas nuosavybės teise)*

Vandentiekio vamzdynai (Valdomas panaudos teise)**

Nuotekų vamzdynai (Valdomas nuosavybės teise)*

Nuotekų vamzdynai (Valdomas panaudos teise)**

Savivaldybės riba

Apsaugos zona kitoje kadastrinėje vietovėje, tvirtinama kitu planu

0000 Žemės sklypų ribos

Planu nustatomos vandens ir nuotekų tiekimo apsaugos zonos (III skyrius, dešimtasis skirsnis), patenkačios į sklypus

1VŽ Planu nustatomos vandens ir nuotekų tiekimo apsaugos zonos (III skyrius, dešimtasis skirsnis), patenkačios į valstybinę žemę

0000-0000-0000 Vandentiekio vamzdyno unikalus numeris (Valdomas nuosavybės teise)**

0000-0000-0000 Vandentiekio vamzdyno unikalus numeris (Valdomas panaudos teise)**

0000-0000-0000 Nuotekų vamzdyno unikalus numeris (Valdomas nuosavybės teise)**

0000-0000-0000 Nuotekų vamzdyno unikalus numeris (Valdomas panaudos teise)**

Pastabos:
* Nuosavybės teise valdoma UAB "Vilniaus vandenys"
** Panaudos teise valdoma UAB "Vilniaus vandenys"

Lietuvos Respublikos teritorijos M1:10000 skaitmeninis rastrinis ortofotografinis žemėlapis ORT10LT
Nacionalinė žemės tarnyba prie ŽŪM , 2018-2020
VĮ "Registrų centras" žemės sklypų ribos, 2021
Plano objektai brėžinyje žymimi iki 0,1 m tikslumu

Lapų skaičius: 41	Lapo nr.: 14	M 1:500

Sutartiniai ženklai:

Š
V R
P

Nuotekų siurblinės

Vandentiekio siurblinės

Vandentiekio vamzdynai (Valdomas nuosavybės teise)*

Vandentiekio vamzdynai (Valdomas panaudos teise)**

Nuotekų vamzdynai (Valdomas nuosavybės teise)*

Nuotekų vamzdynai (Valdomas panaudos teise)**

Savivaldybės riba

Apsaugos zona kitoje kadastrinėje vietovėje, tvirtinama kitu planu

0000 Žemės sklypų ribos

Planu nustatomos vandens ir nuotekų tiekimo apsaugos zonos (III skyrius, dešimtasis skirsnis), patenkačios į sklypus

1VŽ Planu nustatomos vandens ir nuotekų tiekimo apsaugos zonos (III skyrius, dešimtasis skirsnis), patenkačios į valstybinę žemę

0000-0000-0000 Vandentiekio vamzdyno unikalus numeris (Valdomas nuosavybės teise)**

0000-0000-0000 Vandentiekio vamzdyno unikalus numeris (Valdomas panaudos teise)**

0000-0000-0000 Nuotekų vamzdyno unikalus numeris (Valdomas nuosavybės teise)**

0000-0000-0000 Nuotekų vamzdyno unikalus numeris (Valdomas panaudos teise)**

Pastabos:
* Nuosavybės teise valdoma UAB "Vilniaus vandenys"
** Panaudos teise valdoma UAB "Vilniaus vandenys"

Lietuvos Respublikos teritorijos M1:10000 skaitmeninis rastrinis ortofotografinis žemėlapis ORT10LT
Nacionalinė žemės tarnyba prie ŽŪM , 2018-2020
VĮ "Registrų centras" žemės sklypų ribos, 2021
Plano objektai brėžinyje žymimi iki 0,1 m tikslumu

Lapų skaičius: 41	Lapo nr.: 15	M 1:500

Sutartiniai ženklai:

Š
V R
P

- Nuotekų siurblinės
- Vandentiekio siurblinės
- Vandentiekio vamzdynai (Valdomas nuosavybės teise)*
- Vandentiekio vamzdynai (Valdomas panaudos teise)**
- Nuotekų vamzdynai (Valdomas nuosavybės teise)*
- Nuotekų vamzdynai (Valdomas panaudos teise)**
- Savivaldybės riba
- Apsaugos zona kitoje kadastrinėje vietovėje, tvirtinama kitu planu
- 0000 — Žemės sklypų ribos
- Planu nustatomos vandens ir nuotekų tiekimo apsaugos zonos (III skyrius, dešimtasis skirsnis), patenkačios į sklypus
- 1VŽ — Planu nustatomos vandens ir nuotekų tiekimo apsaugos zonos (III skyrius, dešimtasis skirsnis), patenkačios į valstybinę žemę
- 0000–0000–0000 Vandentiekio vamzdyno unikalus numeris (Valdomas nuosavybės teise)**
- 0000–0000–0000 Vandentiekio vamzdyno unikalus numeris (Valdomas panaudos teise)**
- 0000–0000–0000 Nuotekų vamzdyno unikalus numeris (Valdomas nuosavybės teise)**
- 0000–0000–0000 Nuotekų vamzdyno unikalus numeris (Valdomas panaudos teise)**

Pastabos:
* Nuosavybės teise valdoma UAB "Vilniaus vandenys"
** Panaudos teise valdoma UAB "Vilniaus vandenys"

Lietuvos Respublikos teritorijos M1:10000 skaitmeninis rastrinis ortofotografinis žemėlapis ORT10LT
Nacionalinė žemės tarnyba prie ŽŪM , 2018-2020
VĮ "Registrų centras" žemės sklypų ribos, 2021
Plano objektai brėžinyje žymimi iki 0,1 m tikslumu

Lapų skaičius: 41	Lapo nr.: 16	M 1:500

Sutartiniai ženklai:

Š
V R
P

- Nuotekų siurblinės
- Vandentiekio siurblinės
- Vandentiekio vamzdynai (Valdomas nuosavybės teise)*
- Vandentiekio vamzdynai (Valdomas panaudos teise)**
- Nuotekų vamzdynai (Valdomas nuosavybės teise)*
- Nuotekų vamzdynai (Valdomas panaudos teise)**
- Savivaldybės riba
- Apsaugos zona kitoje kadastrinėje vietovėje, tvirtinama kitu planu
- 0000 — Žemės sklypų ribos
- Planu nustatomos vandens ir nuotekų tiekimo apsaugos zonos (III skyrius, dešimtasis skirsnis), patenkačios į sklypus
- 1VŽ — Planu nustatomos vandens ir nuotekų tiekimo apsaugos zonos (III skyrius, dešimtasis skirsnis), patenkačios į valstybinę žemę
- 0000-0000-0000 Vandentiekio vamzdyno unikalus numeris (Valdomas nuosavybės teise)**
- 0000-0000-0000 Vandentiekio vamzdyno unikalus numeris (Valdomas panaudos teise)**
- 0000-0000-0000 Nuotekų vamzdyno unikalus numeris (Valdomas nuosavybės teise)**
- 0000-0000-0000 Nuotekų vamzdyno unikalus numeris (Valdomas panaudos teise)**

Pastabos:
* Nuosavybės teise valdoma UAB "Vilniaus vandenys"
** Panaudos teise valdoma UAB "Vilniaus vandenys"

Lietuvos Respublikos teritorijos M1:10000 skaitmeninis rastrinis ortofotografinis žemėlapis ORT10LT Nacionalinė žemės tarnyba prie ŽŪM , 2018-2020
VĮ "Registrų centras" žemės sklypų ribos, 2021
Plano objektai brėžinyje žymimi iki 0,1 m tikslumu

Lapų skaičius: 41	Lapo nr.: 17	M 1:500

Sutartiniai ženklai:

Š
V R
P

Nuotekų siurblinės

Vandentiekio siurblinės

Vandentiekio vamzdynai (Valdomas nuosavybės teise)*

Vandentiekio vamzdynai (Valdomas panaudos teise)**

Nuotekų vamzdynai (Valdomas nuosavybės teise)*

Nuotekų vamzdynai (Valdomas panaudos teise)**

Savivaldybės riba

Apsaugos zona kitoje kadastrinėje vietovėje, tvirtinama kitu planu

0000 Žemės sklypų ribos

Planu nustatomos vandens ir nuotekų tiekimo apsaugos zonos (III skyrius, dešimtasis skirsnis), patenkačios į sklypus

1VŽ Planu nustatomos vandens ir nuotekų tiekimo apsaugos zonos (III skyrius, dešimtasis skirsnis), patenkačios į valstybinę žemę

0000-0000-0000 Vandentiekio vamzdyno unikalus numeris (Valdomas nuosavybės teise)**

0000-0000-0000 Vandentiekio vamzdyno unikalus numeris (Valdomas panaudos teise)**

0000-0000-0000 Nuotekų vamzdyno unikalus numeris (Valdomas nuosavybės teise)**

0000-0000-0000 Nuotekų vamzdyno unikalus numeris (Valdomas panaudos teise)**

Pastabos:
* Nuosavybės teise valdoma UAB "Vilniaus vandenys"
** Panaudos teise valdoma UAB "Vilniaus vandenys"

Lietuvos Respublikos teritorijos M1:10000 skaitmeninis rastrinis ortofotografinis žemėlapis ORT10LT Nacionalinė žemės tarnyba prie ŽŪM , 2018-2020
VĮ "Registrų centras" žemės sklypų ribos, 2021
Plano objektai brėžinyje žymimi iki 0,1 m tikslumu

Lapų skaičius: 41	Lapo nr.: 18	M 1:500

Sutartiniai ženklai:

Š
V R
P

- Nuotekų siurblinės
- Vandentiekio siurblinės
- Vandentiekio vamzdynai (Valdomas nuosavybės teise)*
- Vandentiekio vamzdynai (Valdomas panaudos teise)**
- Nuotekų vamzdynai (Valdomas nuosavybės teise)*
- Nuotekų vamzdynai (Valdomas panaudos teise)**
- Savivaldybės riba
- Apsaugos zona kitoje kadastrinėje vietovėje, tvirtinama kitu planu
- 0000 — Žemės sklypų ribos
- Planu nustatomos vandens ir nuotekų tiekimo apsaugos zonos (III skyrius, dešimtasis skirsnis), patenkačios į sklypus
- 1VŽ — Planu nustatomos vandens ir nuotekų tiekimo apsaugos zonos (III skyrius, dešimtasis skirsnis), patenkačios į valstybinę žemę
- 0000-0000-0000 Vandentiekio vamzdyno unikalus numeris (Valdomas nuosavybės teise)**
- 0000-0000-0000 Vandentiekio vamzdyno unikalus numeris (Valdomas panaudos teise)**
- 0000-0000-0000 Nuotekų vamzdyno unikalus numeris (Valdomas nuosavybės teise)**
- 0000-0000-0000 Nuotekų vamzdyno unikalus numeris (Valdomas panaudos teise)**

Pastabos:
* Nuosavybės teise valdoma UAB "Vilniaus vandenys"
** Panaudos teise valdoma UAB "Vilniaus vandenys"

Lietuvos Respublikos teritorijos M1:10000 skaitmeninis rastrinis ortofotografinis žemėlapis ORT10LT
Nacionalinė žemės tarnyba prie ŽŪM , 2018-2020
VĮ "Registrų centras" žemės sklypų ribos, 2021
Plano objektai brėžinyje žymimi iki 0,1 m tikslumu

Lapų skaičius: 41	Lapo nr.: 19	M 1:500

Sutartiniai ženklai:
Š
V
R
P
Nuotekų siurblinės
Vandentiekio siurblinės
Vandentiekio vamzdynai (Valdomas nuosavybės teise)*
Vandentiekio vamzdynai (Valdomas panaudos teise)**
Nuotekų vamzdynai (Valdomas nuosavybės teise)*
Nuotekų vamzdynai (Valdomas panaudos teise)**
Savivaldybės riba
Apsaugos zona kitoje kadastrinėje vietovėje, tvirtinama kitu planu
0000
Žemės sklypų ribos
Planu nustatomos vandens ir nuotekų tiekimo apsaugos zonos (III skyrius, dešimtasis skirsnis), patenkačios į sklypus
1VŽ
Planu nustatomos vandens ir nuotekų tiekimo apsaugos zonos (III skyrius, dešimtasis skirsnis), patenkačios į valstybinę žemę
0000-0000-0000 Vandentiekio vamzdyno unikalus numeris (Valdomas nuosavybės teise)**
0000-0000-0000 Vandentiekio vamzdyno unikalus numeris (Valdomas panaudos teise)**
0000-0000-0000 Nuotekų vamzdyno unikalus numeris (Valdomas nuosavybės teise)**
0000-0000-0000 Nuotekų vamzdyno unikalus numeris (Valdomas panaudos teise)**
Pastabos:
* Nuosavybės teise valdoma UAB "Vilniaus vandenys"
** Panaudos teise valdoma UAB "Vilniaus vandenys"
Lietuvos Respublikos teritorijos M1:10000 skaitmeninis rastrinis ortofotografinis žemėlapis ORT10LT
Nacionalinė žemės tarnyba prie ŽŪM , 2018-2020
VĮ "Registrų centras" žemės sklypų ribos, 2021
Plano objektai brėžinyje žymimi iki 0,1 m tikslumu
Lapų skaičius: 41
Lapo nr.: 20
M 1:500
75/33 - 0167
75/33 - 0186
75/33 - 0187
75/33 - 0188
75/33 - 0206
75/33 - 0207
676650
6067600
676650
6067300
Vilniaus r. sav.
Vilniaus miestas
010101700964
010101701042
411007000963
411008000908
411007000563
2.5m.
2.5m.
2.5m.
4400-1105-7593
4400-5348-2330
26V2
27V2
20V2

Sutartiniai ženklai:

Š
V R
P

- Nuotekų siurblinės
- Vandentiekio siurblinės
- Vandentiekio vamzdynai (Valdomas nuosavybės teise)*
- Vandentiekio vamzdynai (Valdomas panaudos teise)**
- Nuotekų vamzdynai (Valdomas nuosavybės teise)*
- Nuotekų vamzdynai (Valdomas panaudos teise)**
- Savivaldybės riba
- Apsaugos zona kitoje kadastrinėje vietovėje, tvirtinama kitu planu
- 0000 — Žemės sklypų ribos
- Planu nustatomos vandens ir nuotekų tiekimo apsaugos zonos (III skyrius, dešimtasis skirsnis), patenkačios į sklypus
- 1VŽ — Planu nustatomos vandens ir nuotekų tiekimo apsaugos zonos (III skyrius, dešimtasis skirsnis), patenkačios į valstybinę žemę
- 0000-0000-0000 Vandentiekio vamzdyno unikalus numeris (Valdomas nuosavybės teise)**
- 0000-0000-0000 Vandentiekio vamzdyno unikalus numeris (Valdomas panaudos teise)**
- 0000-0000-0000 Nuotekų vamzdyno unikalus numeris (Valdomas nuosavybės teise)**
- 0000-0000-0000 Nuotekų vamzdyno unikalus numeris (Valdomas panaudos teise)**

Pastabos:
* Nuosavybės teise valdoma UAB "Vilniaus vandenys"
** Panaudos teise valdoma UAB "Vilniaus vandenys"

Lietuvos Respublikos teritorijos M1:10000 skaitmeninis rastrinis ortofotografinis žemėlapis ORT10LT
Nacionalinė žemės tarnyba prie ŽŪM , 2018-2020
VĮ "Registrų centras" žemės sklypų ribos, 2021
Plano objektai brėžinyje žymimi iki 0,1 m tikslumu

Lapų skaičius: 41	Lapo nr.: 21	M 1:500

Sutartiniai ženklai:

Nuotekų siurblinės

Vandentiekio siurblinės

Vandentiekio vamzdynai (Valdomas nuosavybės teise)*

Vandentiekio vamzdynai (Valdomas panaudos teise)**

Nuotekų vamzdynai (Valdomas nuosavybės teise)*

Nuotekų vamzdynai (Valdomas panaudos teise)**

Savivaldybės riba

Apsaugos zona kitoje kadastrinėje vietovėje, tvirtinama kitu planu

0000 Žemės sklypų ribos

Planu nustatomos vandens ir nuotekų tiekimo apsaugos zonos (III skyrius, dešimtasis skirsnis), patenkačios į sklypus

1VŽ Planu nustatomos vandens ir nuotekų tiekimo apsaugos zonos (III skyrius, dešimtasis skirsnis), patenkačios į valstybinę žemę

0000-0000-0000 Vandentiekio vamzdyno unikalus numeris (Valdomas nuosavybės teise)**

0000-0000-0000 Vandentiekio vamzdyno unikalus numeris (Valdomas panaudos teise)**

0000-0000-0000 Nuotekų vamzdyno unikalus numeris (Valdomas nuosavybės teise)**

0000-0000-0000 Nuotekų vamzdyno unikalus numeris (Valdomas panaudos teise)**

Pastabos:
* Nuosavybės teise valdoma UAB "Vilniaus vandenys"
** Panaudos teise valdoma UAB "Vilniaus vandenys"

Lietuvos Respublikos teritorijos M1:10000 skaitmeninis rastrinis ortofotografinis žemėlapis ORT10LT
Nacionalinė žemės tarnyba prie ŽŪM , 2018-2020
VĮ "Registrų centras" žemės sklypų ribos, 2021
Plano objektai brėžinyje žymimi iki 0,1 m tikslumu

Lapų skaičius: 41	Lapo nr.: 22	M 1:500

Vilniaus r. sav.

Vilniaus miestas

Sutartiniai ženklai:

Š
V R
P

- Nuotekų siurblinės
- Vandentiekio siurblinės
- Vandentiekio vamzdynai (Valdomas nuosavybės teise)*
- Vandentiekio vamzdynai (Valdomas panaudos teise)**
- Nuotekų vamzdynai (Valdomas nuosavybės teise)*
- Nuotekų vamzdynai (Valdomas panaudos teise)**
- Savivaldybės riba
- Apsaugos zona kitoje kadastrinėje vietovėje, tvirtinama kitu planu
- 0000 — Žemės sklypų ribos
- Planu nustatomos vandens ir nuotekų tiekimo apsaugos zonos (III skyrius, dešimtasis skirsnis), patenkačios į sklypus
- 1VŽ — Planu nustatomos vandens ir nuotekų tiekimo apsaugos zonos (III skyrius, dešimtasis skirsnis), patenkačios į valstybinę žemę
- 0000-0000-0000 Vandentiekio vamzdyno unikalus numeris (Valdomas nuosavybės teise)**
- 0000-0000-0000 Vandentiekio vamzdyno unikalus numeris (Valdomas panaudos teise)**
- 0000-0000-0000 Nuotekų vamzdyno unikalus numeris (Valdomas nuosavybės teise)**
- 0000-0000-0000 Nuotekų vamzdyno unikalus numeris (Valdomas panaudos teise)**

Pastabos:
* Nuosavybės teise valdoma UAB "Vilniaus vandenys"
** Panaudos teise valdoma UAB "Vilniaus vandenys"

Lietuvos Respublikos teritorijos M1:10000 skaitmeninis rastrinis ortofotografinis žemėlapis ORT10LT
Nacionalinė žemės tarnyba prie ŽŪM , 2018-2020
VĮ "Registrų centras" žemės sklypų ribos, 2021
Plano objektai brėžinyje žymimi iki 0,1 m tikslumu

Lapų skaičius: 41	Lapo nr.: 23	M 1:500

010101700727
010101700312
010101702590
010101702589
010101702581
010101702591
010101700939
75/33 - 0130
75/33 - 0131
75/33 - 0150
75/33 - 0151
75/33 - 0170
75/33 - 0171
411008000536
411008000763
411008000086
411008000833
411008000085
411008000106
411008001058
411008000561
411008000921
411008001065
411008001335
Vilniaus r. sav.
Vilniaus miestas
5m.
10m.
2.5m.
67500
6068300
67550
6067800

Sutartiniai ženklai:

Š
V R
P

Nuotekų siurblinės

Vandentiekio siurblinės

Vandentiekio vamzdynai (Valdomas nuosavybės teise)*

Vandentiekio vamzdynai (Valdomas panaudos teise)**

Nuotekų vamzdynai (Valdomas nuosavybės teise)*

Nuotekų vamzdynai (Valdomas panaudos teise)**

Savivaldybės riba

Apsaugos zona kitoje kadastrinėje vietovėje, tvirtinama kitu planu

0000 Žemės sklypų ribos

Planu nustatomos vandens ir nuotekų tiekimo apsaugos zonos (III skyrius, dešimtasis skirsnis), patenkačios į sklypus

1VŽ Planu nustatomos vandens ir nuotekų tiekimo apsaugos zonos (III skyrius, dešimtasis skirsnis), patenkačios į valstybinę žemę

0000-0000-0000 Vandentiekio vamzdyno unikalus numeris (Valdomas nuosavybės teise)**

0000-0000-0000 Vandentiekio vamzdyno unikalus numeris (Valdomas panaudos teise)**

0000-0000-0000 Nuotekų vamzdyno unikalus numeris (Valdomas nuosavybės teise)**

0000-0000-0000 Nuotekų vamzdyno unikalus numeris (Valdomas panaudos teise)**

Pastabos:
* Nuosavybės teise valdoma UAB "Vilniaus vandenys"
** Panaudos teise valdoma UAB "Vilniaus vandenys"

Lietuvos Respublikos teritorijos M1:10000 skaitmeninis rastrinis ortofotografinis žemėlapis ORT10LT Nacionalinė žemės tarnyba prie ŽŪM , 2018-2020
VĮ "Registrų centras" žemės sklypų ribos, 2021
Plano objektai brėžinyje žymimi iki 0,1 m tikslumu

Lapų skaičius: 41	Lapo nr.: 24	M 1:500

75/33 - 0129

75/33 - 0129

010101702591

4400-2064-4444

4400-2064-4444

010101700093

4400-2064-7347

4400-2067-3703

4400-2064-4444

010101700354

4400-1105-7628

27V2

411008000714

411008001173

Vilniaus r. sav.

Vilniaus miestas

4400-1090-1270

411008000310

411008000172

4400-1097-5601

4400-1090-1270

27V2

4400-1097-5601

4400-1105-7628

576950

6068150

75/33 - 0148

75/33 - 0149

5m.

4400-1090-1270

4400-1105-7628

411008001338

010101702620

27V2

4400-1090-1270

4400-1097-5601

4400-1105-7628

010101700707

10m.

4400-1090-1305

27V2

4400-1097-5601

4400-1105-7628

577000

6067900

5m.

411008001383

75/33 - 0168

75/33 - 0169

411008000084

411008000083

2.5m.

4400-1090-1305

27V2

4400-1105-7628

10m.

411008004269

5m.

4400-1090-1316

27V2

411008001163

2.5m.

4400-1105-7628

4400-1148-3075

2.5m.

27V2

411008000850

Sutartiniai ženklai:

- Nuotekų siurblinės
- Vandentiekio siurblinės
- Vandentiekio vamzdynai (Valdomas nuosavybės teise)*
- Vandentiekio vamzdynai (Valdomas panaudos teise)**
- Nuotekų vamzdynai (Valdomas nuosavybės teise)*
- Nuotekų vamzdynai (Valdomas panaudos teise)**
- Savivaldybės riba
- Apsaugos zona kitoje kadastrinėje vietovėje, tvirtinama kitu planu
- 0000 — Žemės sklypų ribos
- Planu nustatomos vandens ir nuotekų tiekimo apsaugos zonos (III skyrius, dešimtasis skirsnis), patenkačios į sklypus
- 1VŽ — Planu nustatomos vandens ir nuotekų tiekimo apsaugos zonos (III skyrius, dešimtasis skirsnis), patenkačios į valstybinę žemę
- 0000-0000-0000 Vandentiekio vamzdyno unikalus numeris (Valdomas nuosavybės teise)**
- 0000-0000-0000 Vandentiekio vamzdyno unikalus numeris (Valdomas panaudos teise)**
- 0000-0000-0000 Nuotekų vamzdyno unikalus numeris (Valdomas nuosavybės teise)**
- 0000-0000-0000 Nuotekų vamzdyno unikalus numeris (Valdomas panaudos teise)**

Pastabos:
* Nuosavybės teise valdoma UAB "Vilniaus vandenys"
** Panaudos teise valdoma UAB "Vilniaus vandenys"

Lietuvos Respublikos teritorijos M1:10000 skaitmeninis rastrinis ortofotografinis žemėlapis ORT10LT
Nacionalinė žemės tarnyba prie ŽŪM , 2018-2020
VĮ "Registrų centras" žemės sklypų ribos, 2021
Plano objektai brėžinyje žymimi iki 0,1 m tikslumu

Lapų skaičius: 41	Lapo nr.: 25	M 1:500

Sutartiniai ženklai:

Š
V R
P

- Nuotekų siurblinės
- Vandentiekio siurblinės
- Vandentiekio vamzdynai (Valdomas nuosavybės teise)*
- Vandentiekio vamzdynai (Valdomas panaudos teise)**
- Nuotekų vamzdynai (Valdomas nuosavybės teise)*
- Nuotekų vamzdynai (Valdomas panaudos teise)**
- Savivaldybės riba
- Apsaugos zona kitoje kadastrinėje vietovėje, tvirtinama kitu planu
- 0000 — Žemės sklypų ribos
- Planu nustatomos vandens ir nuotekų tiekimo apsaugos zonos (III skyrius, dešimtasis skirsnis), patenkačios į sklypus
- 1VŽ — Planu nustatomos vandens ir nuotekų tiekimo apsaugos zonos (III skyrius, dešimtasis skirsnis), patenkačios į valstybinę žemę
- 0000-0000-0000 Vandentiekio vamzdyno unikalus numeris (Valdomas nuosavybės teise)**
- 0000-0000-0000 Vandentiekio vamzdyno unikalus numeris (Valdomas panaudos teise)**
- 0000-0000-0000 Nuotekų vamzdyno unikalus numeris (Valdomas nuosavybės teise)**
- 0000-0000-0000 Nuotekų vamzdyno unikalus numeris (Valdomas panaudos teise)**

Pastabos:
* Nuosavybės teise valdoma UAB "Vilniaus vandenys"
** Panaudos teise valdoma UAB "Vilniaus vandenys"

Lietuvos Respublikos teritorijos M1:10000 skaitmeninis rastrinis ortofotografinis žemėlapis ORT10LT
Nacionalinė žemės tarnyba prie ŽŪM , 2018-2020
VĮ "Registrų centras" žemės sklypų ribos, 2021
Plano objektai brėžinyje žymimi iki 0,1 m tikslumu

Lapų skaičius: 41	Lapo nr.: 26	M 1:500

Vilniaus r. sav.

Vilniaus miestas

5m.

4400-5503-2867

4400-5503-2834

575550

6068500

75/33 – 0103

75/33 – 0123

Sutartiniai ženklai:

Š

V R

P

Nuotekų siurblinės

Vandentiekio siurblinės

Vandentiekio vamzdynai (Valdomas nuosavybės teise)*

Vandentiekio vamzdynai (Valdomas panaudos teise)**

Nuotekų vamzdynai (Valdomas nuosavybės teise)*

Nuotekų vamzdynai (Valdomas panaudos teise)**

Savivaldybės riba

Apsaugos zona kitoje kadastrinėje vietovėje, tvirtinama kitu planu

0000 Žemės sklypų ribos

Planu nustatomos vandens ir nuotekų tiekimo apsaugos zonos (III skyrius, dešimtasis skirsnis), patenkačios į sklypus

1VŽ Planu nustatomos vandens ir nuotekų tiekimo apsaugos zonos (III skyrius, dešimtasis skirsnis), patenkačios į valstybinę žemę

0000-0000-0000 Vandentiekio vamzdyno unikalus numeris (Valdomas nuosavybės teise)**

0000-0000-0000 Vandentiekio vamzdyno unikalus numeris (Valdomas panaudos teise)**

0000-0000-0000 Nuotekų vamzdyno unikalus numeris (Valdomas nuosavybės teise)**

0000-0000-0000 Nuotekų vamzdyno unikalus numeris (Valdomas panaudos teise)**

Pastabos:

* Nuosavybės teise valdoma UAB "Vilniaus vandenys"

** Panaudos teise valdoma UAB "Vilniaus vandenys"

Lietuvos Respublikos teritorijos M1:10000 skaitmeninis rastrinis ortofotografinis žemėlapis ORT10LT Nacionalinė žemės tarnyba prie ŽŪM , 2018-2020

VĮ "Registrų centras" žemės sklypų ribos, 2021

Plano objektai brėžinyje žymimi iki 0,1 m tikslumu

Lapų skaičius: 41	Lapo nr.: 27	M 1:500

Sutartiniai ženklai:

Š
V R
P

Nuotekų siurblinės

Vandentiekio siurblinės

Vandentiekio vamzdynai (Valdomas nuosavybės teise)*

Vandentiekio vamzdynai (Valdomas panaudos teise)**

Nuotekų vamzdynai (Valdomas nuosavybės teise)*

Nuotekų vamzdynai (Valdomas panaudos teise)**

Savivaldybės riba

Apsaugos zona kitoje kadastrinėje vietovėje, tvirtinama kitu planu

0000 Žemės sklypų ribos

Planu nustatomos vandens ir nuotekų tiekimo apsaugos zonos (III skyrius, dešimtasis skirsnis), patenkačios į sklypus

1VŽ Planu nustatomos vandens ir nuotekų tiekimo apsaugos zonos (III skyrius, dešimtasis skirsnis), patenkačios į valstybinę žemę

0000-0000-0000 Vandentiekio vamzdyno unikalus numeris (Valdomas nuosavybės teise)**

0000-0000-0000 Vandentiekio vamzdyno unikalus numeris (Valdomas panaudos teise)**

0000-0000-0000 Nuotekų vamzdyno unikalus numeris (Valdomas nuosavybės teise)**

0000-0000-0000 Nuotekų vamzdyno unikalus numeris (Valdomas panaudos teise)**

Pastabos:
* Nuosavybės teise valdoma UAB "Vilniaus vandenys"
** Panaudos teise valdoma UAB "Vilniaus vandenys"

Lietuvos Respublikos teritorijos M1:10000 skaitmeninis rastrinis ortofotografinis žemėlapis ORT10LT Nacionalinė žemės tarnyba prie ŽŪM , 2018-2020
VĮ "Registrų centras" žemės sklypų ribos, 2021
Plano objektai brėžinyje žymimi iki 0,1 m tikslumu

Lapų skaičius: 41	Lapo nr.: 28	M 1:500

Sutartiniai ženklai:

Š
V R
P

- Nuotekų siurblinės
- Vandentiekio siurblinės
- Vandentiekio vamzdynai (Valdomas nuosavybės teise)*
- Vandentiekio vamzdynai (Valdomas panaudos teise)**
- Nuotekų vamzdynai (Valdomas nuosavybės teise)*
- Nuotekų vamzdynai (Valdomas panaudos teise)**
- Savivaldybės riba
- Apsaugos zona kitoje kadastrinėje vietovėje, tvirtinama kitu planu
- 0000 — Žemės sklypų ribos
- Planu nustatomos vandens ir nuotekų tiekimo apsaugos zonos (III skyrius, dešimtasis skirsnis), patenkačios į sklypus
- 1VŽ — Planu nustatomos vandens ir nuotekų tiekimo apsaugos zonos (III skyrius, dešimtasis skirsnis), patenkačios į valstybinę žemę
- 0000-0000-0000 Vandentiekio vamzdyno unikalus numeris (Valdomas nuosavybės teise)**
- 0000-0000-0000 Vandentiekio vamzdyno unikalus numeris (Valdomas panaudos teise)**
- 0000-0000-0000 Nuotekų vamzdyno unikalus numeris (Valdomas nuosavybės teise)**
- 0000-0000-0000 Nuotekų vamzdyno unikalus numeris (Valdomas panaudos teise)**

Pastabos:
* Nuosavybės teise valdoma UAB "Vilniaus vandenys"
** Panaudos teise valdoma UAB "Vilniaus vandenys"

Lietuvos Respublikos teritorijos M1:10000 skaitmeninis rastrinis ortofotografinis žemėlapis ORT10LT
Nacionalinė žemės tarnyba prie ŽŪM , 2018-2020
VĮ "Registrų centras" žemės sklypų ribos, 2021
Plano objektai brėžinyje žymimi iki 0,1 m tikslumu

Lapų skaičius: 41	Lapo nr.: 29	M 1:500



Sutartiniai ženklai:

Nuotekų siurblinės

Vandentiekio siurblinės

Vandentiekio vamzdynai (Valdomas nuosavybės teise)*

Vandentiekio vamzdynai (Valdomas panaudos teise)**

Nuotekų vamzdynai (Valdomas nuosavybės teise)*

Nuotekų vamzdynai (Valdomas panaudos teise)**

Savivaldybės riba

Apsaugos zona kitoje kadastrinėje vietovėje, tvirtinama kitu planu

0000 Žemės sklypų ribos

Planu nustatomos vandens ir nuotekų tiekimo apsaugos zonos (III skyrius, dešimtasis skirsnis), patenkačios į sklypus

1VŽ Planu nustatomos vandens ir nuotekų tiekimo apsaugos zonos (III skyrius, dešimtasis skirsnis), patenkačios į valstybinę žemę

0000–0000–0000 Vandentiekio vamzdyno unikalus numeris (Valdomas nuosavybės teise)**

0000–0000–0000 Vandentiekio vamzdyno unikalus numeris (Valdomas panaudos teise)**

0000–0000–0000 Nuotekų vamzdyno unikalus numeris (Valdomas nuosavybės teise)**

0000–0000–0000 Nuotekų vamzdyno unikalus numeris (Valdomas panaudos teise)**

Pastabos:
* Nuosavybės teise valdoma UAB "Vilniaus vandenys"
** Panaudos teise valdoma UAB "Vilniaus vandenys"

Lietuvos Respublikos teritorijos M1:10000 skaitmeninis rastrinis ortofotografinis žemėlapis ORT10LT
Nacionalinė žemės tarnyba prie ŽŪM , 2018-2020
VĮ "Registrų centras" žemės sklypų ribos, 2021
Plano objektai brėžinyje žymimi iki 0,1 m tikslumu

Lapų skaičius: 41	Lapo nr.: 30	M 1:500

Sutartiniai ženklai:

Š
V R
P

- Nuotekų siurblinės
- Vandentiekio siurblinės
- Vandentiekio vamzdynai (Valdomas nuosavybės teise)*
- Vandentiekio vamzdynai (Valdomas panaudos teise)**
- Nuotekų vamzdynai (Valdomas nuosavybės teise)*
- Nuotekų vamzdynai (Valdomas panaudos teise)**
- Savivaldybės riba
- Apsaugos zona kitoje kadastrinėje vietovėje, tvirtinama kitu planu
- 0000 — Žemės sklypų ribos
- Planu nustatomos vandens ir nuotekų tiekimo apsaugos zonos (III skyrius, dešimtasis skirsnis), patenkačios į sklypus
- 1VŽ — Planu nustatomos vandens ir nuotekų tiekimo apsaugos zonos (III skyrius, dešimtasis skirsnis), patenkačios į valstybinę žemę
- 0000–0000–0000 Vandentiekio vamzdyno unikalus numeris (Valdomas nuosavybės teise)**
- 0000–0000–0000 Vandentiekio vamzdyno unikalus numeris (Valdomas panaudos teise)**
- 0000–0000–0000 Nuotekų vamzdyno unikalus numeris (Valdomas nuosavybės teise)**
- 0000–0000–0000 Nuotekų vamzdyno unikalus numeris (Valdomas panaudos teise)**

Pastabos:
* Nuosavybės teise valdoma UAB "Vilniaus vandenys"
** Panaudos teise valdoma UAB "Vilniaus vandenys"

Lietuvos Respublikos teritorijos M1:10000 skaitmeninis rastrinis ortofotografinis žemėlapis ORT10LT
Nacionalinė žemės tarnyba prie ŽŪM , 2018-2020
VĮ "Registrų centras" žemės sklypų ribos, 2021
Plano objektai brėžinyje žymimi iki 0,1 m tikslumu

Lapų skaičius: 41	Lapo nr.: 31	M 1:500

75/34 – 0389
75/34 – 0390
75/33 – 0010
75/33 – 0009
75/33 – 0029
75/33 – 0030
Vilniaus r. sav.
Vilniaus miestas
410302002405
410302003035
410302002631
410302002407
410302002984
410302002636
410302001880
410302003163
410302002614
410302005740
010101711804
010101710463
2.5m.
5m.
32VŽ
677300
6070050
677200
6069950
677350
6069650
6069600

75/34 – 0387
75/34 – 0388
75/34 – 0389
410302001591
410302001737
410302002968
410302001801
410302001924
410302002594
410302001605
410302002596
410302003183
410302001930
410302002591
410302008843
410302005796
410302001887
75/33 – 0007
75/33 – 0008
75/33 – 0009
75/33 – 0027
75/33 – 0028
410302000976
410302001675
410302001679
410302001676
410302001663
410302001653
410302001654
410302008345
410302001662
410302001671
410302001756
410302001680
410302003099
Vilniaus r. sav.
Vilniaus miestas
2.5m.
5m.
676850
6070050
676950
6069700
Sutartiniai ženklai:
Š
V
R
P
Nuotekų siurblinės
Vandentiekio siurblinės
Vandentiekio vamzdynai (Valdomas nuosavybės teise)*
Vandentiekio vamzdynai (Valdomas panaudos teise)**
Nuotekų vamzdynai (Valdomas nuosavybės teise)*
Nuotekų vamzdynai (Valdomas panaudos teise)**
Savivaldybės riba
Apsaugos zona kitoje kadastrinėje vietovėje, tvirtinama kitu planu
0000
Žemės sklypų ribos
Planu nustatomos vandens ir nuotekų tiekimo apsaugos zonos (III skyrius, dešimtasis skirsnis), patenkačios į sklypus
1VŽ
Planu nustatomos vandens ir nuotekų tiekimo apsaugos zonos (III skyrius, dešimtasis skirsnis), patenkačios į valstybinę žemę
0000–0000–0000 Vandentiekio vamzdyno unikalus numeris (Valdomas nuosavybės teise)**
0000–0000–0000 Vandentiekio vamzdyno unikalus numeris (Valdomas panaudos teise)**
0000–0000–0000 Nuotekų vamzdyno unikalus numeris (Valdomas nuosavybės teise)**
0000–0000–0000 Nuotekų vamzdyno unikalus numeris (Valdomas panaudos teise)**
Pastabos:
* Nuosavybės teise valdoma UAB "Vilniaus vandenys"
** Panaudos teise valdoma UAB "Vilniaus vandenys"
Lietuvos Respublikos teritorijos M1:10000 skaitmeninis rastrinis ortofotografinis žemėlapis ORT10LT
Nacionalinė žemės tarnyba prie ŽŪM , 2018-2020
VĮ "Registrų centras" žemės sklypų ribos, 2021
Plano objektai brėžinyje žymimi iki 0,1 m tikslumu
Lapų skaičius: 41
Lapo nr.: 32
M 1:500

75/34 – 0386
75/34 – 0387
576450
6070050
576450
6069700
75/33 – 0006
75/33 – 0007
75/33 – 0026
75/33 – 0027
Sutartiniai ženklai:
Š
V
R
P
Nuotekų siurblinės
Vandentiekio siurblinės
Vandentiekio vamzdynai (Valdomas nuosavybės teise)*
Vandentiekio vamzdynai (Valdomas panaudos teise)**
Nuotekų vamzdynai (Valdomas nuosavybės teise)*
Nuotekų vamzdynai (Valdomas panaudos teise)**
Savivaldybės riba
Apsaugos zona kitoje kadastrinėje vietovėje, tvirtinama kitu planu
0000
Žemės sklypų ribos
Planu nustatomos vandens ir nuotekų tiekimo apsaugos zonos (III skyrius, dešimtasis skirsnis), patenkačios į sklypus
1VŽ
Planu nustatomos vandens ir nuotekų tiekimo apsaugos zonos (III skyrius, dešimtasis skirsnis), patenkačios į valstybinę žemę
0000–0000–0000 Vandentiekio vamzdyno unikalus numeris (Valdomas nuosavybės teise)**
0000–0000–0000 Vandentiekio vamzdyno unikalus numeris (Valdomas panaudos teise)**
0000–0000–0000 Nuotekų vamzdyno unikalus numeris (Valdomas nuosavybės teise)**
0000–0000–0000 Nuotekų vamzdyno unikalus numeris (Valdomas panaudos teise)**
Pastabos:
* Nuosavybės teise valdoma UAB "Vilniaus vandenys"
** Panaudos teise valdoma UAB "Vilniaus vandenys"
Lietuvos Respublikos teritorijos M1:10000 skaitmeninis rastrinis ortofotografinis žemėlapis ORT10LT
Nacionalinė žemės tarnyba prie ŽŪM , 2018-2020
VĮ "Registrų centras" žemės sklypų ribos, 2021
Plano objektai brėžinyje žymimi iki 0,1 m tikslumu
Lapų skaičius: 41
Lapo nr.: 33
M 1:500
410302002854
410302005758
5m.

410302002707
410302001762
410302001092
410302001677
410302001166
410302002232
410302001688
410302001789
410302001643
410302001678
410302001636
410302001540
410302001686
410302003251
410302001595
410302002780
410302001644
410302003168
410302001917
410302003086
410302002743
410302002948
410302001639
410302001641
410302000741
410302008352
410302001853
410302001812
410302001852
410302001591
75/34 – 0347
75/34 – 0348
75/34 – 0349
75/34 – 0367
75/34 – 0368
75/34 – 0369
75/34 – 0388
75/34 – 0389
2.5m.
33VŽ
32VŽ
6070450
676800
Sutartiniai ženklai:
Š
V
R
P
Nuotekų siurblinės
Vandentiekio siurblinės
Vandentiekio vamzdynai (Valdomas nuosavybės teise)*
Vandentiekio vamzdynai (Valdomas panaudos teise)**
Nuotekų vamzdynai (Valdomas nuosavybės teise)*
Nuotekų vamzdynai (Valdomas panaudos teise)**
Savivaldybės riba
Apsaugos zona kitoje kadastrinėje vietovėje, tvirtinama kitu planu
0000
Žemės sklypų ribos
Planu nustatomos vandens ir nuotekų tiekimo apsaugos zonos (III skyrius, dešimtasis skirsnis), patenkačios į sklypus
1VŽ
Planu nustatomos vandens ir nuotekų tiekimo apsaugos zonos (III skyrius, dešimtasis skirsnis), patenkačios į valstybinę žemę
0000–0000–0000 Vandentiekio vamzdyno unikalus numeris (Valdomas nuosavybės teise)**
0000–0000–0000 Vandentiekio vamzdyno unikalus numeris (Valdomas panaudos teise)**
0000–0000–0000 Nuotekų vamzdyno unikalus numeris (Valdomas nuosavybės teise)**
0000–0000–0000 Nuotekų vamzdyno unikalus numeris (Valdomas panaudos teise)**
Pastabos:
* Nuosavybės teise valdoma UAB "Vilniaus vandenys"
** Panaudos teise valdoma UAB "Vilniaus vandenys"
Lietuvos Respublikos teritorijos M1:10000 skaitmeninis rastrinis ortofotografinis žemėlapis ORT10LT Nacionalinė žemės tarnyba prie ŽŪM , 2018-2020
VĮ "Registrų centras" žemės sklypų ribos, 2021
Plano objektai brėžinyje žymimi iki 0,1 m tikslumu
Lapų skaičius: 41
Lapo nr.: 34
M 1:500

410302001816
410302001768
410302001550
410302001753
410302005850
410302002691
2.5m.
2.5m.
410302001637
75/34 – 0286
75/34 – 0287
75/34 – 0288
410302005825
410302001810
410302002821
410302001606
410302001763
410302001683
410302001734
410302001536
410302005824
410302001904
576600
6071150
410302000493
410302008935
410302001928
75/34 – 0306
75/34 – 0307
75/34 – 0308
410302001914
410302001549
410302001939
410302001685
410302001692
410302001156
410302001565
410302001506
410302001728
410302001925
410302001598
410302001790
410302001903
75/34 – 0326
410302001526
410302001927
410302001623
410302001600
410302001599
410302001807
410302001727
410302001640
410302001548
410302002708
410302001845
2.5m.
2.5m.
75/34 – 0327
75/34 – 0328
410302001551
410302001791
410302001681
410302001620
410302002495
410302001645
410302001559
410302002707
410302001564
410302001085
Sutartiniai ženklai:
Š
V
R
P
Nuotekų siurblinės
Vandentiekio siurblinės
Vandentiekio vamzdynai (Valdomas nuosavybės teise)*
Vandentiekio vamzdynai (Valdomas panaudos teise)**
Nuotekų vamzdynai (Valdomas nuosavybės teise)*
Nuotekų vamzdynai (Valdomas panaudos teise)**
Savivaldybės riba
Apsaugos zona kitoje kadastrinėje vietovėje, tvirtinama kitu planu
0000
Žemės sklypų ribos
Planu nustatomos vandens ir nuotekų tiekimo apsaugos zonos
(III skyrius, dešimtasis skirsnis), patenkačios į sklypus
1VŽ
Planu nustatomos vandens ir nuotekų tiekimo apsaugos zonos
(III skyrius, dešimtasis skirsnis), patenkačios į valstybinę žemę
0000-0000-0000 Vandentiekio vamzdyno unikalus numeris (Valdomas nuosavybės teise)**
0000-0000-0000 Vandentiekio vamzdyno unikalus numeris (Valdomas panaudos teise)**
0000-0000-0000 Nuotekų vamzdyno unikalus numeris (Valdomas nuosavybės teise)**
0000-0000-0000 Nuotekų vamzdyno unikalus numeris (Valdomas panaudos teise)**
Pastabos:
* Nuosavybės teise valdoma UAB "Vilniaus vandenys"
** Panaudos teise valdoma UAB "Vilniaus vandenys"
Lietuvos Respublikos teritorijos M1:10000
skaitmeninis rastrinis ortofotografinis žemėlapis ORT10LT
Nacionalinė žemės tarnyba prie ŽŪM , 2018-2020
VĮ "Registrų centras" žemės sklypų ribos, 2021
Plano objektai brėžinyje žymimi iki 0,1 m tikslumu
Lapų skaičius: 41
Lapo nr.: 35
M 1:500

75/34 – 0245

75/34 – 0246

75/34 – 0247

576300

6071650

576500

6071650

75/34 – 0265

75/34 – 0266

75/34 – 0267

2.5m.

410302001568

4400-2649-8246

4400-2580-3130

410302002190

2.5m.

75/34 – 0287

75/34 – 0285

576450

6071450

410302001943

33VŽ

410302001731

2.5m.

410302001632

410302002723

410302001886

410302001971

410302003087

75/34 – 0286

4400-2580-3130

33VŽ

4400-2649-8246

Sutartiniai ženklai:

Š
V R
P

Nuotekų siurblinės

Vandentiekio siurblinės

Vandentiekio vamzdynai (Valdomas nuosavybės teise)*

Vandentiekio vamzdynai (Valdomas panaudos teise)**

Nuotekų vamzdynai (Valdomas nuosavybės teise)*

Nuotekų vamzdynai (Valdomas panaudos teise)**

Savivaldybės riba

Apsaugos zona kitoje kadastrinėje vietovėje, tvirtinama kitu planu

0000 Žemės sklypų ribos

Planu nustatomos vandens ir nuotekų tiekimo apsaugos zonos (III skyrius, dešimtasis skirsnis), patenkačios į sklypus

1VŽ Planu nustatomos vandens ir nuotekų tiekimo apsaugos zonos (III skyrius, dešimtasis skirsnis), patenkačios į valstybinę žemę

0000–0000–0000 Vandentiekio vamzdyno unikalus numeris (Valdomas nuosavybės teise)**

0000–0000–0000 Vandentiekio vamzdyno unikalus numeris (Valdomas panaudos teise)**

0000–0000–0000 Nuotekų vamzdyno unikalus numeris (Valdomas nuosavybės teise)**

0000–0000–0000 Nuotekų vamzdyno unikalus numeris (Valdomas panaudos teise)**

Pastabos:
* Nuosavybės teise valdoma UAB "Vilniaus vandenys"
** Panaudos teise valdoma UAB "Vilniaus vandenys"

Lietuvos Respublikos teritorijos M1:10000 skaitmeninis rastrinis ortofotografinis žemėlapis ORT10LT Nacionalinė žemės tarnyba prie ŽŪM , 2018-2020
VĮ "Registrų centras" žemės sklypų ribos, 2021
Plano objektai brėžinyje žymimi iki 0,1 m tikslumu

Lapų skaičius: 41	Lapo nr.: 36	M 1:500

75/34 - 0244
75/34 - 0245
75/34 - 0264
75/34 - 0265
75/34 - 0284
75/34 - 0285
6071800
6071600
576050
575900
410302001953
410302005709
410302001878
410302002529
410302001149
410302003255
410302001714
410302001094
410302001713
410302001712
410302001711
410302001710
410302001732
410302001733
410302002657
410302001808
410302001537
410302000851
410302002190
2.5m.
34V2
4400-2649-8246
4400-2580-9130
4400-4830-2543
Sutartiniai ženklai:
Š
V
R
P
Nuotekų siurblinės
Vandentiekio siurblinės
Vandentiekio vamzdynai (Valdomas nuosavybės teise)*
Vandentiekio vamzdynai (Valdomas panaudos teise)**
Nuotekų vamzdynai (Valdomas nuosavybės teise)*
Nuotekų vamzdynai (Valdomas panaudos teise)**
Savivaldybės riba
Apsaugos zona kitoje kadastrinėje vietovėje, tvirtinama kitu planu
0000
Žemės sklypų ribos
Planu nustatomos vandens ir nuotekų tiekimo apsaugos zonos
(III skyrius, dešimtasis skirsnis), patenkačios į sklypus
1VŽ
Planu nustatomos vandens ir nuotekų tiekimo apsaugos zonos
(III skyrius, dešimtasis skirsnis), patenkačios į valstybinę žemę
0000-0000-0000 Vandentiekio vamzdyno unikalus numeris (Valdomas nuosavybės teise)**
0000-0000-0000 Vandentiekio vamzdyno unikalus numeris (Valdomas panaudos teise)**
0000-0000-0000 Nuotekų vamzdyno unikalus numeris (Valdomas nuosavybės teise)**
0000-0000-0000 Nuotekų vamzdyno unikalus numeris (Valdomas panaudos teise)**
Pastabos:
* Nuosavybės teise valdoma UAB "Vilniaus vandenys"
** Panaudos teise valdoma UAB "Vilniaus vandenys"
Lietuvos Respublikos teritorijos M1:10000
skaitmeninis rastrinis ortofotografinis žemėlapis ORT10LT
Nacionalinė žemės tarnyba prie ŽŪM , 2018-2020
VĮ "Registrų centras" žemės sklypų ribos, 2021
Plano objektai brėžinyje žymimi iki 0,1 m tikslumu
Lapų skaičius: 41
Lapo nr.: 37
M 1:500

10m.
2.5m.
410302001133
4400-2649-8246
4400-2580-9130
75/34 - 0184
75/34 - 0185
575900
6072400
75/34 - 0203
75/34 - 0204
75/34 - 0205
5m.
410302001955
410302001949
2.5m.
575800
6072150
410302003260
410302001950
75/34 - 0223
410302001957
410302002957
410302001958
75/34 - 0224
75/34 - 0225
75/34 - 0243
410302002913
410302001948
2.5m.
75/34 - 0244
410302001959
410302001953
Sutartiniai ženklai:
Š
V
R
P
Nuotekų siurblinės
Vandentiekio siurblinės
Vandentiekio vamzdynai (Valdomas nuosavybės teise)*
Vandentiekio vamzdynai (Valdomas panaudos teise)**
Nuotekų vamzdynai (Valdomas nuosavybės teise)*
Nuotekų vamzdynai (Valdomas panaudos teise)**
Savivaldybės riba
Apsaugos zona kitoje kadastrinėje vietovėje, tvirtinama kitu planu
0000
Žemės sklypų ribos
Planu nustatomos vandens ir nuotekų tiekimo apsaugos zonos
(III skyrius, dešimtasis skirsnis), patenkačios į sklypus
1VŽ
Planu nustatomos vandens ir nuotekų tiekimo apsaugos zonos
(III skyrius, dešimtasis skirsnis), patenkačios į valstybinę žemę
0000-0000-0000 Vandentiekio vamzdyno unikalus numeris (Valdomas nuosavybės teise)**
0000-0000-0000 Vandentiekio vamzdyno unikalus numeris (Valdomas panaudos teise)**
0000-0000-0000 Nuotekų vamzdyno unikalus numeris (Valdomas nuosavybės teise)**
0000-0000-0000 Nuotekų vamzdyno unikalus numeris (Valdomas panaudos teise)**
Pastabos:
* Nuosavybės teise valdoma UAB "Vilniaus vandenys"
** Panaudos teise valdoma UAB "Vilniaus vandenys"
Lietuvos Respublikos teritorijos M1:10000
skaitmeninis rastrinis ortofotografinis žemėlapis ORT10LT
Nacionalinė žemės tarnyba prie ŽŪM , 2018-2020
VĮ "Registrų centras" žemės sklypų ribos, 2021
Plano objektai brėžinyje žymimi iki 0,1 m tikslumu
Lapų skaičius: 41
Lapo nr.: 38
M 1:500

75/34 – 0143

75/34 – 0144

75/34 – 0145

75/34 – 0163

575700
6072950

4400-2585-9130

4400-5506-3900

4400-5505-6097

4400-5505-6127

410302001661

5m.

10m.

75/34 – 0164

75/34 – 0165

75/34 – 0183

417470010002

575900
6072650

75/34 – 0184

75/34 – 0185

410302000973

4400-2585-9130

10m.

Sutartiniai ženklai:

Š
V R
P

- Nuotekų siurblinės
- Vandentiekio siurblinės
- Vandentiekio vamzdynai (Valdomas nuosavybės teise)*
- Vandentiekio vamzdynai (Valdomas panaudos teise)**
- Nuotekų vamzdynai (Valdomas nuosavybės teise)*
- Nuotekų vamzdynai (Valdomas panaudos teise)**
- Savivaldybės riba
- Apsaugos zona kitoje kadastrinėje vietovėje, tvirtinama kitu planu
- 0000 — Žemės sklypų ribos
- Planu nustatomos vandens ir nuotekų tiekimo apsaugos zonos (III skyrius, dešimtasis skirsnis), patenkačios į sklypus
- 1VŽ — Planu nustatomos vandens ir nuotekų tiekimo apsaugos zonos (III skyrius, dešimtasis skirsnis), patenkačios į valstybinę žemę
- 0000-0000-0000 Vandentiekio vamzdyno unikalus numeris (Valdomas nuosavybės teise)**
- 0000-0000-0000 Vandentiekio vamzdyno unikalus numeris (Valdomas panaudos teise)**
- 0000-0000-0000 Nuotekų vamzdyno unikalus numeris (Valdomas nuosavybės teise)**
- 0000-0000-0000 Nuotekų vamzdyno unikalus numeris (Valdomas panaudos teise)**

Pastabos:
* Nuosavybės teise valdoma UAB "Vilniaus vandenys"
** Panaudos teise valdoma UAB "Vilniaus vandenys"

Lietuvos Respublikos teritorijos M1:10000 skaitmeninis rastrinis ortofotografinis žemėlapis ORT10LT
Nacionalinė žemės tarnyba prie ŽŪM , 2018-2020
VĮ "Registrų centras" žemės sklypų ribos, 2021
Plano objektai brėžinyje žymimi iki 0,1 m tikslumu

Lapų skaičius: 41	Lapo nr.: 39	M 1:500

75/34 – 0141
75/34 – 0142
75/34 – 0143
410302000120
417470010002
410302001660
410302001657
410302001658
410302001655
410302000805
410302000782
410302000784
410302001659
410302000806
410302000785
410302000787
410302000794
75/34 – 0161
75/34 – 0162
75/34 – 0163
75/34 – 0183
75/34 – 0182
410302001976
410302000971
410302001977
575600
6073050
575350
6072850
2.5m.
5m.
10m.
4400-2632-1573
4400-2632-1619
4400-5505-6105
4400-2580-9130
4400-2649-8286
4400-2632-1624
4400-5505-6127
4400-5505-6092
Sutartiniai ženklai:
Š
V
R
P
Nuotekų siurblinės
Vandentiekio siurblinės
Vandentiekio vamzdynai (Valdomas nuosavybės teise)*
Vandentiekio vamzdynai (Valdomas panaudos teise)**
Nuotekų vamzdynai (Valdomas nuosavybės teise)*
Nuotekų vamzdynai (Valdomas panaudos teise)**
Savivaldybės riba
Apsaugos zona kitoje kadastrinėje vietovėje, tvirtinama kitu planu
0000
Žemės sklypų ribos
Planu nustatomos vandens ir nuotekų tiekimo apsaugos zonos
(III skyrius, dešimtasis skirsnis), patenkačios į sklypus
1VŽ
Planu nustatomos vandens ir nuotekų tiekimo apsaugos zonos
(III skyrius, dešimtasis skirsnis), patenkačios į valstybinę žemę
0000-0000-0000 Vandentiekio vamzdyno unikalus numeris (Valdomas nuosavybės teise)**
0000-0000-0000 Vandentiekio vamzdyno unikalus numeris (Valdomas panaudos teise)**
0000-0000-0000 Nuotekų vamzdyno unikalus numeris (Valdomas nuosavybės teise)**
0000-0000-0000 Nuotekų vamzdyno unikalus numeris (Valdomas panaudos teise)**
Pastabos:
* Nuosavybės teise valdoma UAB "Vilniaus vandenys"
** Panaudos teise valdoma UAB "Vilniaus vandenys"
Lietuvos Respublikos teritorijos M1:10000
skaitmeninis rastrinis ortofotografinis žemėlapis ORT10LT
Nacionalinė žemės tarnyba prie ŽŪM , 2018-2020
VĮ "Registrų centras" žemės sklypų ribos, 2021
Plano objektai brėžinyje žymimi iki 0,1 m tikslumu
Lapų skaičius: 41
Lapo nr.: 40
M 1:500

575650
6073650
75/34 – 0102
75/34 – 0103
75/34 – 0104
2.5m.
4400-2580-9130
417402000211
2.5m.
575600
6073400
75/34 – 0122
75/34 – 0123
75/34 – 0124
4400-2580-9130
2.5m.
417402000131
40VŽ
39VŽ
410302000743
2.5m.
75/34 – 0142
4400-2580-9130
417470010002
410302000120
Sutartiniai ženklai:
Š
V
R
P
Nuotekų siurblinės
Vandentiekio siurblinės
Vandentiekio vamzdynai (Valdomas nuosavybės teise)*
Vandentiekio vamzdynai (Valdomas panaudos teise)**
Nuotekų vamzdynai (Valdomas nuosavybės teise)*
Nuotekų vamzdynai (Valdomas panaudos teise)**
Savivaldybės riba
Apsaugos zona kitoje kadastrinėje vietovėje, tvirtinama kitu planu
0000
Žemės sklypų ribos
Planu nustatomos vandens ir nuotekų tiekimo apsaugos zonos
(III skyrius, dešimtasis skirsnis), patenkačios į sklypus
1VŽ
Planu nustatomos vandens ir nuotekų tiekimo apsaugos zonos
(III skyrius, dešimtasis skirsnis), patenkačios į valstybinę žemę
0000–0000–0000 Vandentiekio vamzdyno unikalus numeris (Valdomas nuosavybės teise)**
0000–0000–0000 Vandentiekio vamzdyno unikalus numeris (Valdomas panaudos teise)**
0000–0000–0000 Nuotekų vamzdyno unikalus numeris (Valdomas nuosavybės teise)**
0000–0000–0000 Nuotekų vamzdyno unikalus numeris (Valdomas panaudos teise)**
Pastabos:
* Nuosavybės teise valdoma UAB "Vilniaus vandenys"
** Panaudos teise valdoma UAB "Vilniaus vandenys"
Lietuvos Respublikos teritorijos M1:10000
skaitmeninis rastrinis ortofotografinis žemėlapis ORT10LT
Nacionalinė žemės tarnyba prie ŽŪM , 2018-2020
VĮ "Registrų centras" žemės sklypų ribos, 2021
Plano objektai brėžinyje žymimi iki 0,1 m tikslumu
Lapų skaičius: 41
Lapo nr.: 41
M 1:500

DETALŪS METADUOMENYS	
Dokumento sudarytojas (-ai)	Lietuvos Respublikos aplinkos ministerija 188602370, A. Jakšto g. 4, LT-01105 Vilnius
Dokumento pavadinimas (antraštė)	DĖL VILNIAUS R. SAV. BUIVYDIŠKIŲ, AVIŽIENIŲ IR RIEŠĖS, MAŽOSIOS IR DIDŽIOSIOS RIEŠĖS VANDENS TIEKIMO IR NUOTEKŲ TINKLŲ APSAUGOS ZONŲ PLANO PATVIRTINIMO
Dokumento registracijos data ir numeris	2023-08-03 Nr. V-104
Dokumento gavimo data ir dokumento gavimo registracijos numeris	–
Dokumento specifikacijos identifikavimo žymuo	ADOC-V1.0
Parašo paskirtis	Pasirašymas
Parašą sukūrusio asmens vardas, pavardė ir pareigos	Simonas Gentvilas, Ministras
Sertifikatas išduotas	SIMONAS GENTVILAS LT
Parašo sukūrimo data ir laikas	2023-08-03 10:14:20 (GMT+03:00)
Parašo formatas	XAdES-T
Laiko žymoje nurodytas laikas	2023-08-03 10:14:33 (GMT+03:00)
Informacija apie sertifikavimo paslaugų teikėją	EID-SK 2016, AS Sertifitseerimiskeskus EE
Sertifikato galiojimo laikas	2023-06-29 20:38:19 – 2028-06-27 23:59:59
Informacija apie būdus, naudotus metaduomenų vientisumui užtikrinti	"Registravimas" paskirties metaduomenų vientisumas užtikrintas naudojant "RCSC IssuingCA, VI Registru centras - i.k. 124110246 LT" išduotą sertifikatą "DBSIS, Informatikos ir ryšių departamentas prie Lietuvos Respublikos vidaus reikalų ministerijos, į.k.188774822 LT", sertifikatas galioja nuo 2022-05-19 16:48:06 iki 2025-05-18 16:48:06
Pagrindinio dokumento priedų skaičius	1
Pagrindinio dokumento pridedamų dokumentų skaičius	–
Pridedamo dokumento sudarytojas (-ai)	–
Pridedamo dokumento pavadinimas (antraštė)	–
Pridedamo dokumento registracijos data ir numeris	–
Programinės įrangos, kuria naudojantis sudarytas elektroninis dokumentas, pavadinimas	DBSIS, versija 3.5.73.2
Informacija apie elektroninio dokumento ir elektroninio (-ių) parašo (-ų) tikrinimą (tikrinimo data)	Atitinka specifikacijos keliamus reikalavimus. Visi dokumente esantys elektroniniai parašai galioja (2023-08-03 10:41:15)
Paieškos nuoroda	–
Papildomi metaduomenys	Nuorašą suformavo 2023-08-03 10:41:16 DBSIS